














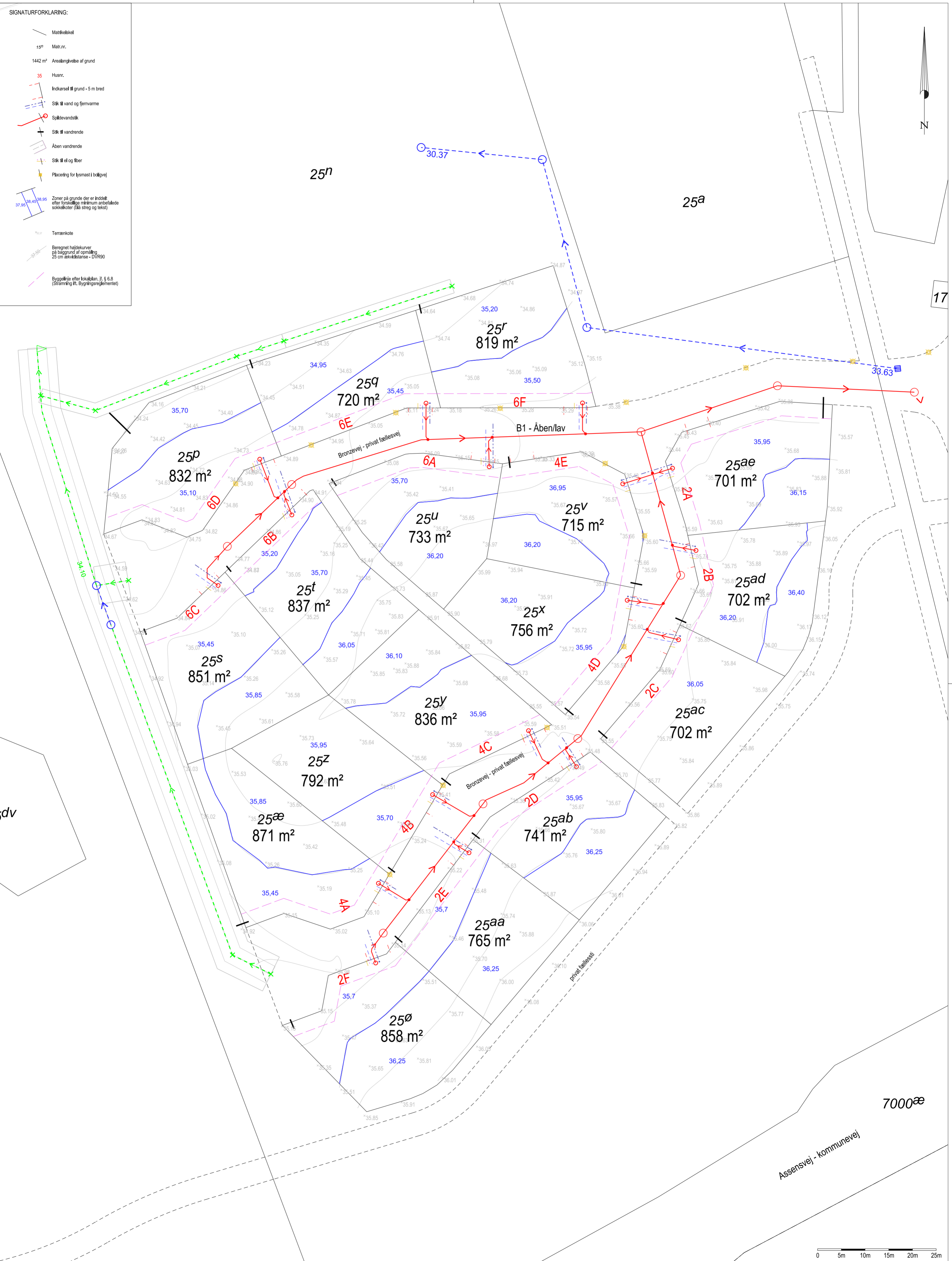


- SIGNATURFORKLARING:**
-  Matrikelkøbel
 -  15° Matr.nr.
 -  1442 m² Arealangivelse af grund
 -  35 Husnr.
 -  Indkørsel til grund - 5 m bred
 -  Stik til vand og fjernvarme
 -  Spildevandstik
 -  Stik til vandrede
 -  Åben vandrede
 -  Stik til el og fiber
 -  Placering for lysmast i boligvej
 -  Zoner på grunde der er inddelt efter forskellige minimum anbefalede sokkelkoter (blå strek og tekst)
 -  Terrenkote
 -  Beregnet højdekurver på baggrund af opmåling 25 cm afviklingshøjde - DVR90
 -  Byggetilføjelse efter lokalplan, jf. § 6.8 (Stramning ift. Bygningsreglementet)



Bellinge Fælles - Etape 4 - Område B1 - åben/lav
Odense Kommune

Dato:
19. december 2024
Rev.dato:

J.nr.: 10246847 / dp Målf.: 1:500 / A2H Koord.sys.: DKTM2 DVR90



Louise Sommerlade Schou
Landinspektør

© SDFI - © Geodatastyrelsen - © Hexagon

www.geopartner.dk +45 70 12 10 11 CVR: 20014784