






**SIGNATURFORKLARING:**

-  Spildevandsledning
-  Regnvandsledning
-  Nedlagt spildevandsledning
-  Nyt servitubælte
-  Skel iflg. matrikelkortet
-  Udlagt vej iflg. matrikelkortet

Kloakledningerne er indtegnet på baggrund af digitale data, modtaget 06.05.2019 udarbejdet af Aalborg Kloak A/S.  
 Det digitale matrikelkort er anvendt som baggrundskort for den matrikulære situation, ajour pr. 06.05.2019  
 Ortofoto © COWI A/S  
 Planen er udført i system UTM32/ETRS89

Aalborg Kloak A/S Stigsborg Brygge 5 9400 Nørresundby Tlf. 7743 9200



**Bilag 1. Rids til frivillig lodsejeraftale**

Matr.nr. 1f Romdrup By, Romdrup  
 Aalborg Kommune, Region Nordjylland

Arnold Thomassen  
 Landinspektør

Mål: 1:1200

Dato: 06-05-2019 Rev.

Sagsnr: 1911464 Init.: ATH

