

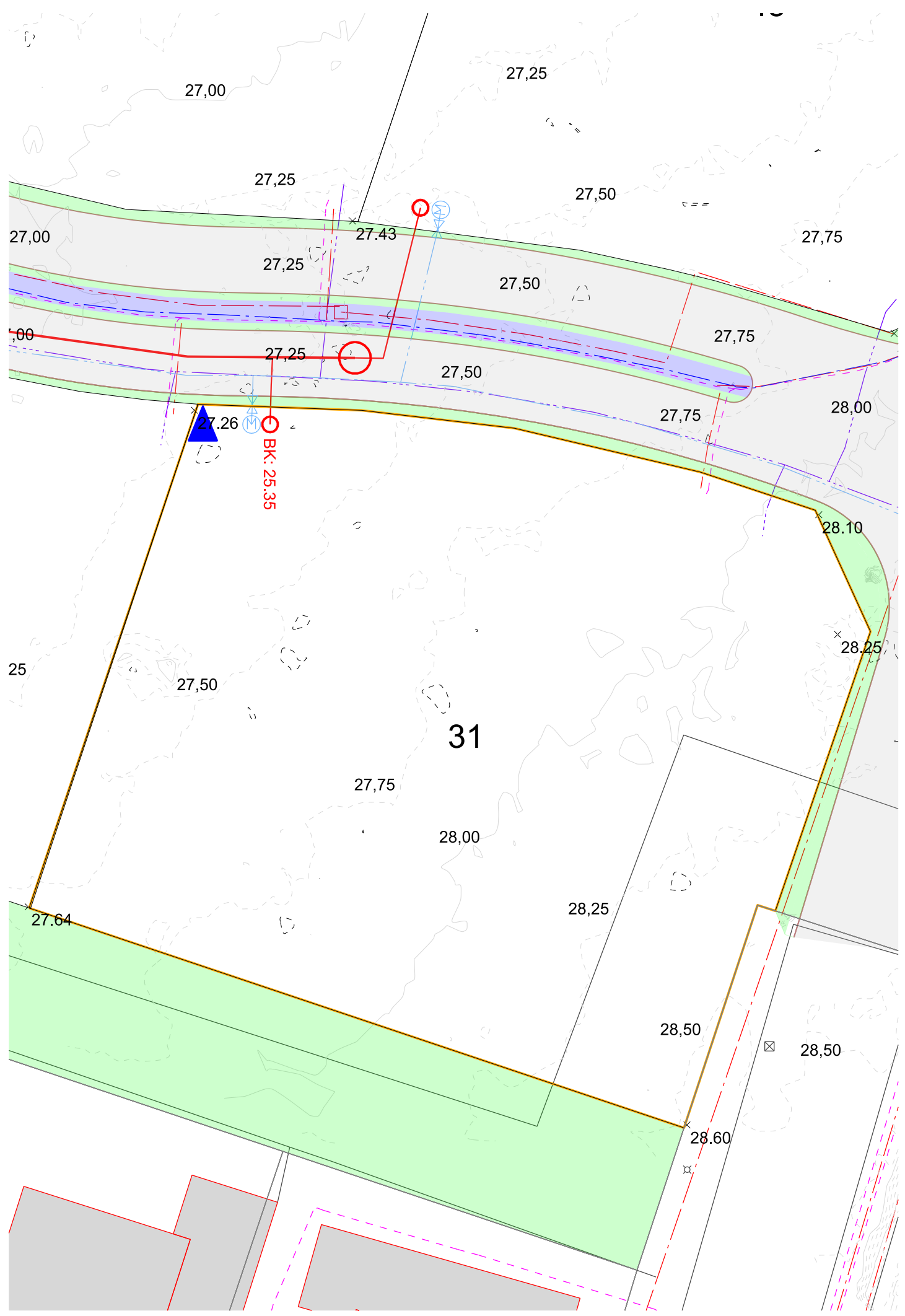
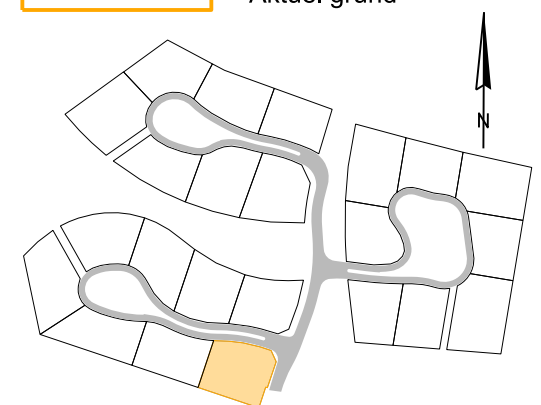
NOTE:

Ubenævnte mål er i meter. Koter er iht. DVR 90. Koordinatsystem: DKTM1
 Indeholder data fra Styrelsen for Dataforsyning og effektivisering
 Indhold fra FOT-kort (grundkort) er fjernet inden for matriklen til byggemodningen

SIGNATURER:

Privat anlæg		Offentlig anlæg	
	Spildevandsstik		Regnvand
	Fibernetstik		Spildevand
	Elstik (Bemærk at dette er privat anlæg indtil skab i vejareal)		Fibernet
	Fjernvarmestik		Gadelys
	Drikkevandsstik		EI
	Overløb på terræn for regnvand		Fjernvarme
	Aktuel grund		Drikkevand

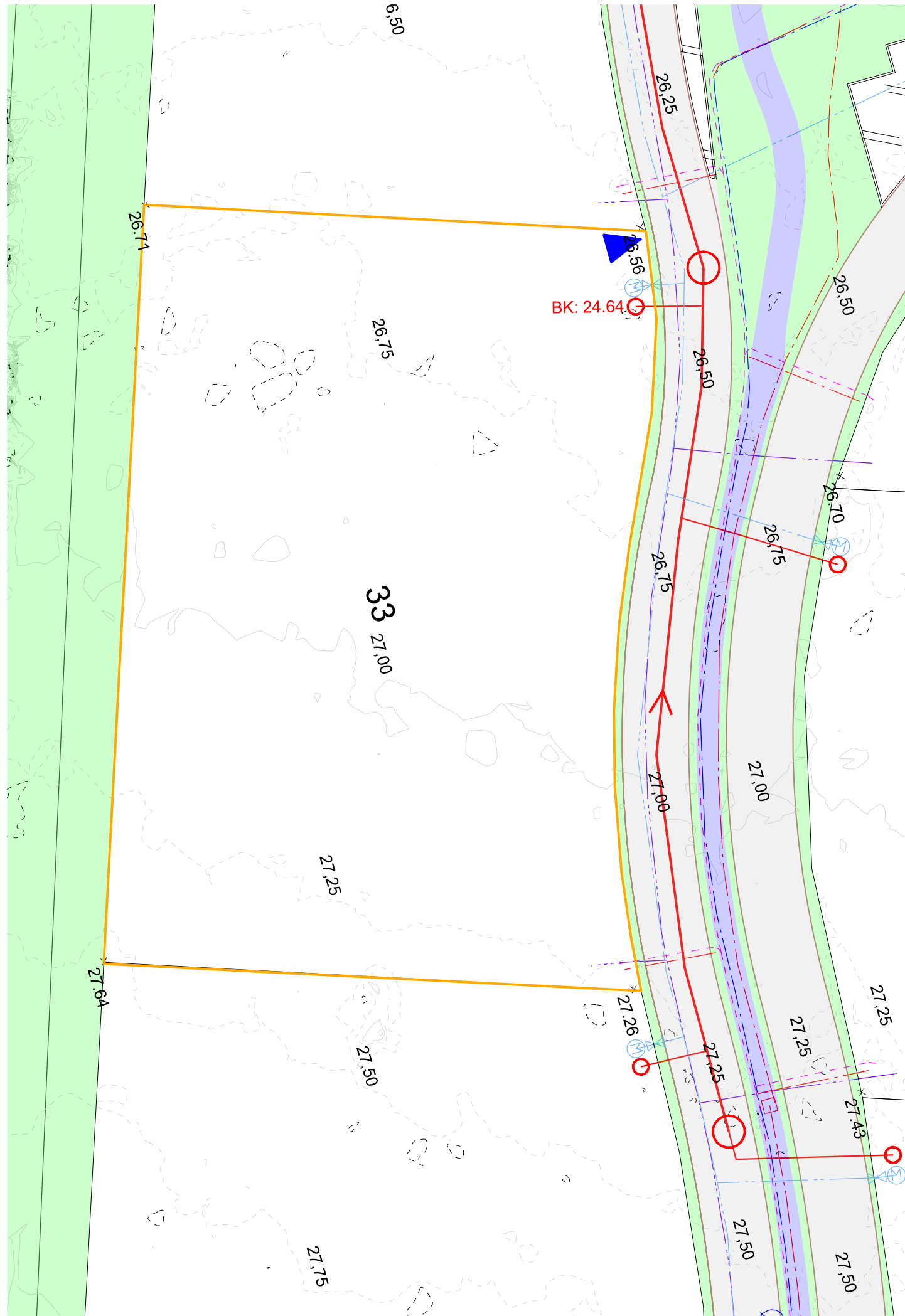
Overflader og afgrænsning	
	Højdekurver for terræn
	Terrænkote
	Skel
	Græsarmering
	Grønt område
	LAR-Anlæg
	Kørebane
	Sti



THISTED KOMMUNE				
Rev.	Dato	Konst./Tegn.	Kontrol.	Godk.
	2024-10-11	NDKB	JOBL	JOBL
Projektnr.	1100056273	Mål	1:250	
Anlæg og Infrastruktur				
Byggemodning Drengshøj, Thisted				
Skolevænget 31				
			Tegning nr.	Rev.
			H-TA-2331 0	



Prinsensgade 11
 DK-9000 Aalborg
 Tlf. +45 5161 1000
 www.ramboll.dk



NOTE:

Ubenaevnte mål er i meter. Koter er iht. DVR 90. Koordinatsystem: DKTM1
 Indeholder data fra Styrelsen for Dataforsyning og effektivisering
 Indhold fra FOT-kort (grundkort) er fjernet inden for matriklen til byggemodningen

SIGNATURER:

Privat anlæg

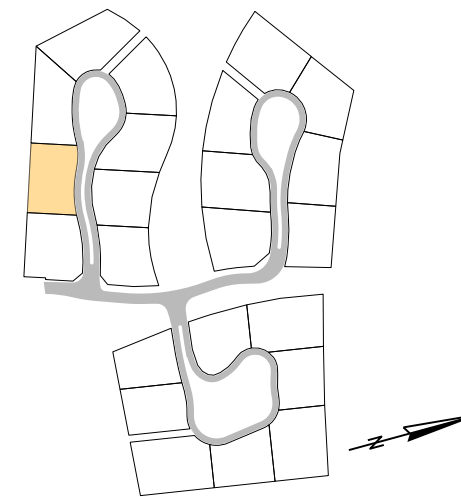
- Spildevandsstik
- Fibernetstik
- Elstik (Bemærk at dette er privat anlæg indtil skab i vejareal)
- Fjernvarmestik
- Drikkevandsstik
- Overløb på terræn for regnvand
- Aktuell grund

Offentlig anlæg

- Regnvand
- Spildevand
- Fibernet
- Gadelys
- EI
- Fjernvarme
- Drikkevand

Overflader og afgrænsning

- Højdekurver for terræn
- Terrænkote
- Skel
- Græsarmering
- Grønt område
- LAR-Anlæg
- Kørebane
- Sti



THISTED KOMMUNE

Rev.	Dato	Konst./Tegn.	Kontrol.	Godk.
	2024-10-11	NDKB	JOBL	JOBL

Projektnr. 1100056273 Mål 1:250



Prinsensgade 11
 DK-9000 Aalborg
 Tlf. +45 5161 1000
 www.ramboll.dk

Anlæg og Infrastruktur
Byggemodning Drengshøj, Thisted

Skolevænget 33

Tegning nr. Rev.


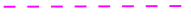





H-TA-2333 0

NOTE:








Ubenævnte mål er i meter. Koter er iht. DVR 90. Koordinatsystem: DKT M1
 Indeholder data fra Styrelsen for Dataforsyning og effektivisering
 Indhold fra FOT-kort (grundkort) er fjernet inden for matriklen til byggemodningen

SIGNATURER:

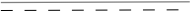







Privat anlæg

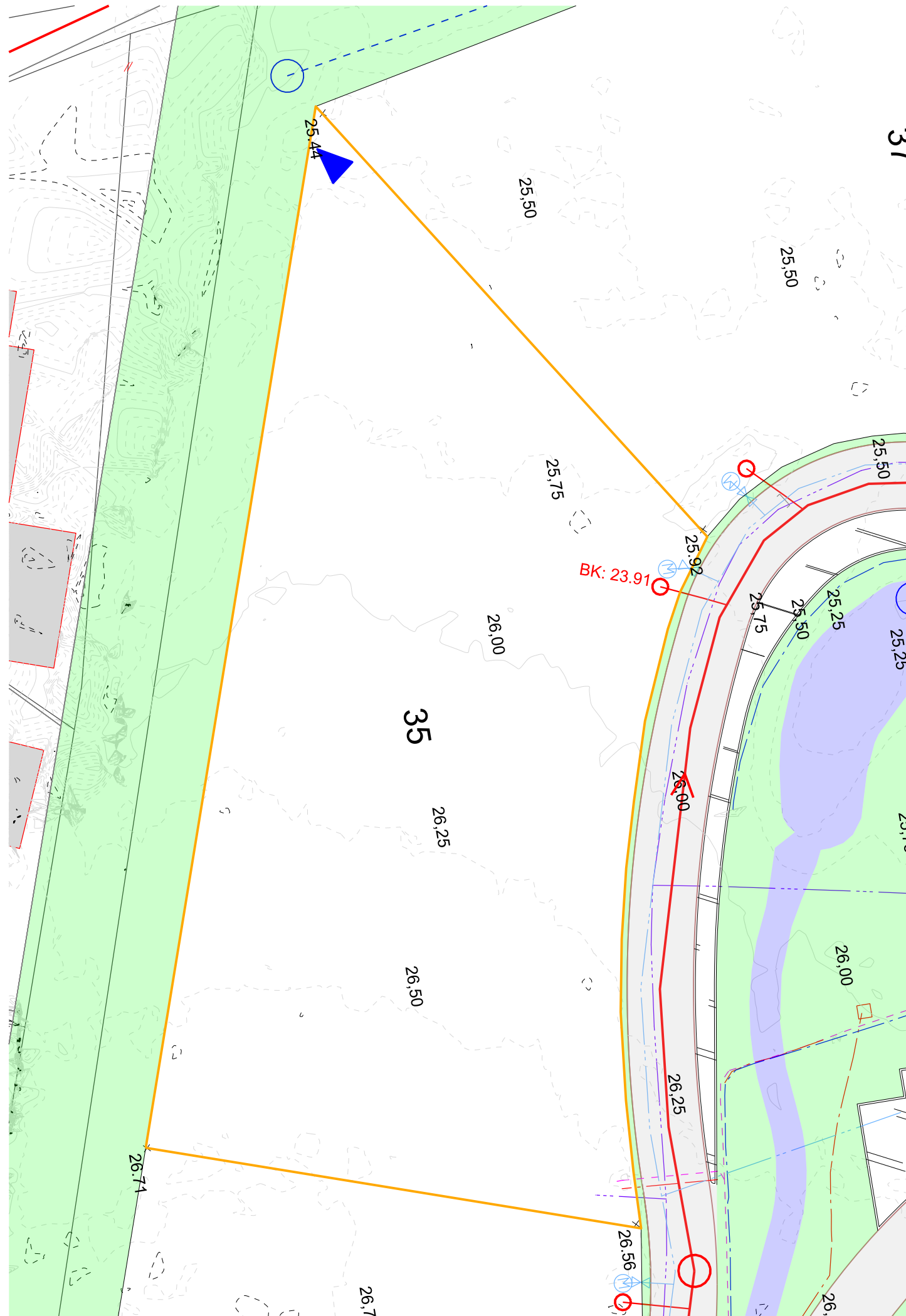
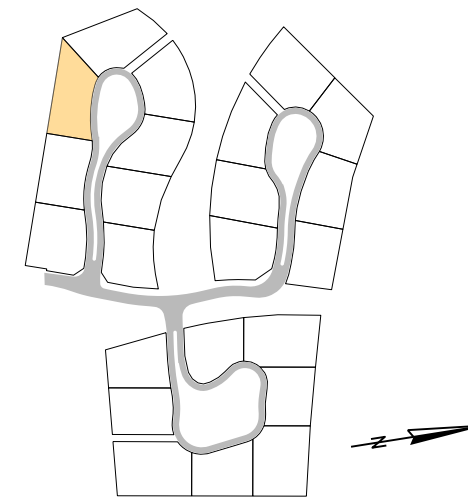
-  Spildevandsstik
-  Fibernetstik
-  Elstik (Bemærk at dette er privat anlæg indtil skab i vejareal)
-  Fjernvarmestik
-  Drikkevandsstik
-  Overløb på terrænen for regnvand
-  Aktuel grund

Offentlig anlæg

-  Regnvand
-  Spildevand
-  Fibernet
-  Gadelys
-  El
-  Fjernvarme
-  Drikkevand

Overflader og afgrænsning

-  Højdekurver for terrænen
-  Terrænkote
-  Skel
-  Græsarmering
-  Grønt område
-  LAR-Anlæg
-  Kørebane
-  Sti





THISTED KOMMUNE



Rev.	Dato	Konst./Tegn.	Kontrol.	Godk.
	2024-10-11	NDKB	JOBL	JOBL

Projektnr. 1100056273 Mål 1:250

Anlæg og Infrastruktur
Byggemodning Drengshøj, Thisted

Skolevænget 35

Tegning nr.

Rev.








H-TA-2335 0

NOTE:







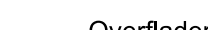
Ubenaevnte mål er i meter. Koter er iht. DVR 90. Koordinatsystem: DKTM1
 Indeholder data fra Styrelsen for Dataforsyning og effektivisering
 Indhold fra FOT-kort (grundkort) er fjernet inden for matriklen til byggemodningen

SIGNATURER:





Privat anlæg

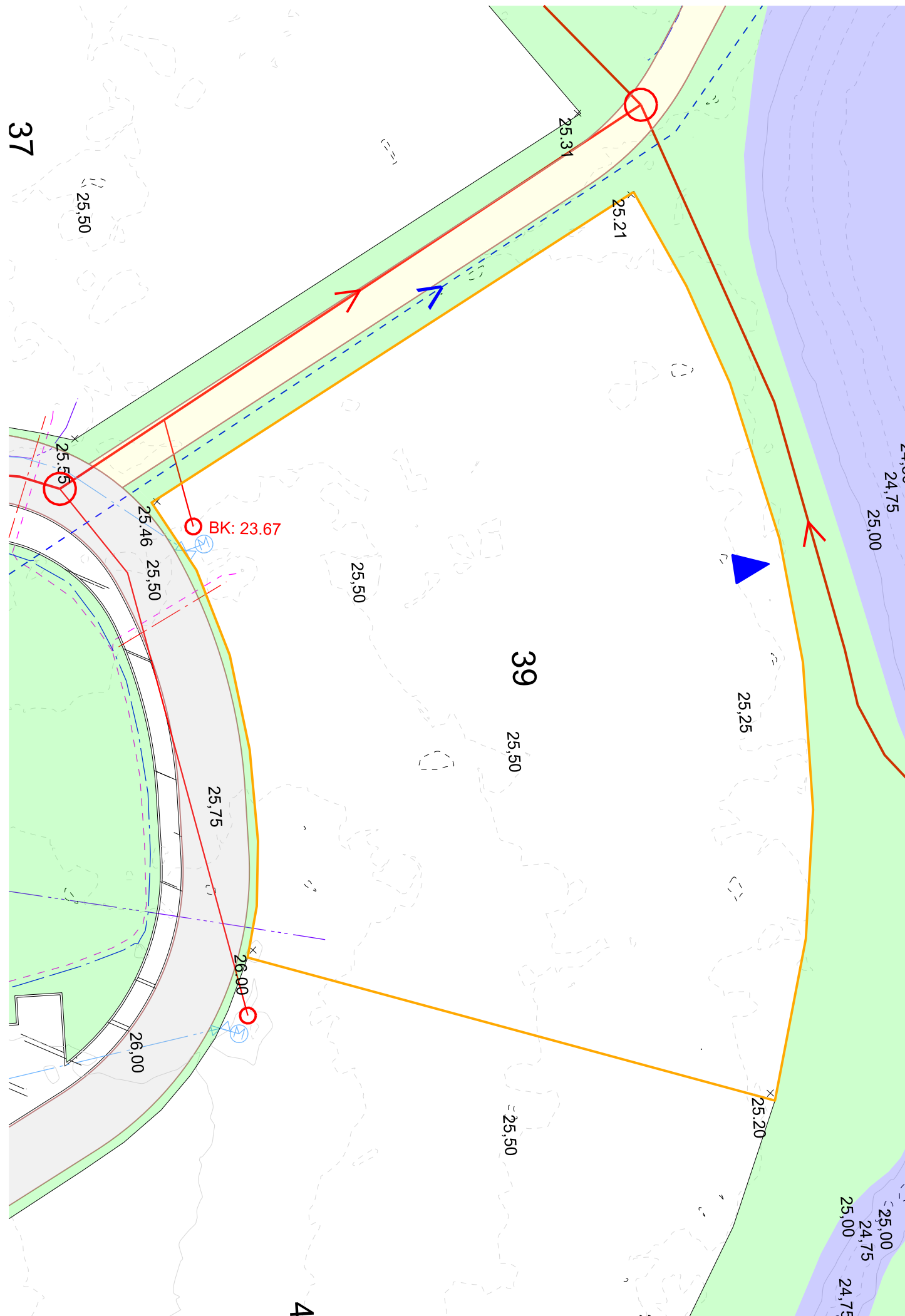
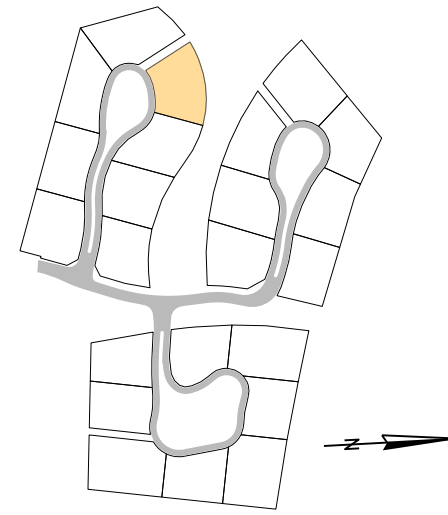
-  Spildevandsstik
-  Fibernetstik
-  Elstik (Bemærk at dette er privat anlæg indtil skab i vejareal)
-  Fjernvarmestik
-  Drikkevandsstik
-  Overløb på terræn for regnvand
-  Aktuell grund


Offentlig anlæg

-  Regnvand
-  Spildevand
-  Fibernet
-  Gadelys
-  EI
-  Fjernvarme
-  Drikkevand


Overflader og afgrænsning

-  Højdekurver for terræn
-  Terrænkote
-  Skel
-  Græsarmering
-  Grønt område
-  LAR-Anlæg
-  Kørebane
-  Sti





THISTED KOMMUNE



Rev.	Dato	Konst./Tegn.	Kontrol.	Godk.
	2024-10-11	NDKB	JOBL	JOBL

Projektnr. 1100056273 Mål 1:250

Anlæg og Infrastruktur
Byggemodning Drengshøj, Thisted

Skolevænget 39

Tegning nr.

Rev.

H-TA-2339 0

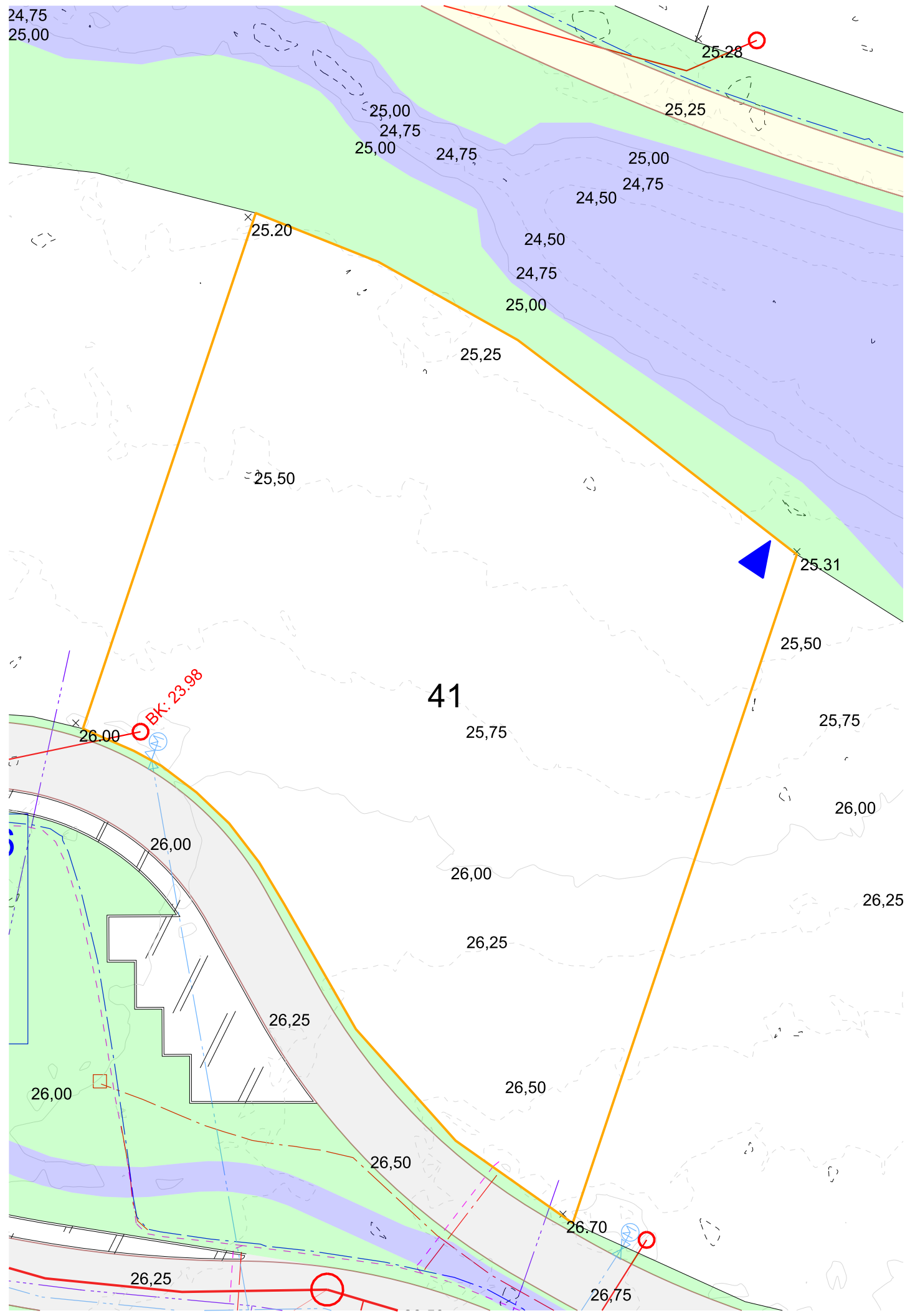
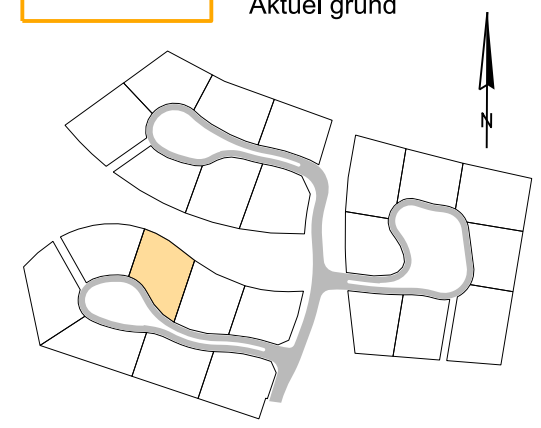
NOTE:

Ubenaevnte mål er i meter. Koter er iht. DVR 90. Koordinatsystem: DKTM1
 Indeholder data fra Styrelsen for Dataforsyning og effektivisering
 Indhold fra FOT-kort (grundkort) er fjernet inden for matriklen til byggemodningen

SIGNATURER:

Privat anlæg		Offentlig anlæg	
	Spildevandsstik		Regnvand
	Fibernetstik		Spildevand
	Elstik (Bemærk at dette er privat anlæg indtil skab i vejareal)		Fibernet
	Fjernvarmestik		Gadelys
	Drikkevandsstik		EI
	Overløb på terræn for regnvand		Fjernvarme
	Aktuel grund		Drikkevand

Overflader og afgrænsning	
	Højdekurver for terræn
	Terrænkote
	Skel
	Græsarmering
	Grønt område
	LAR-Anlæg
	Kørebane
	Sti



THISTED KOMMUNE

Rev.	Dato	Konst./Tegn.	Kontrol.	Godk.
	2024-10-11	NDKB	JOBL	JOBL

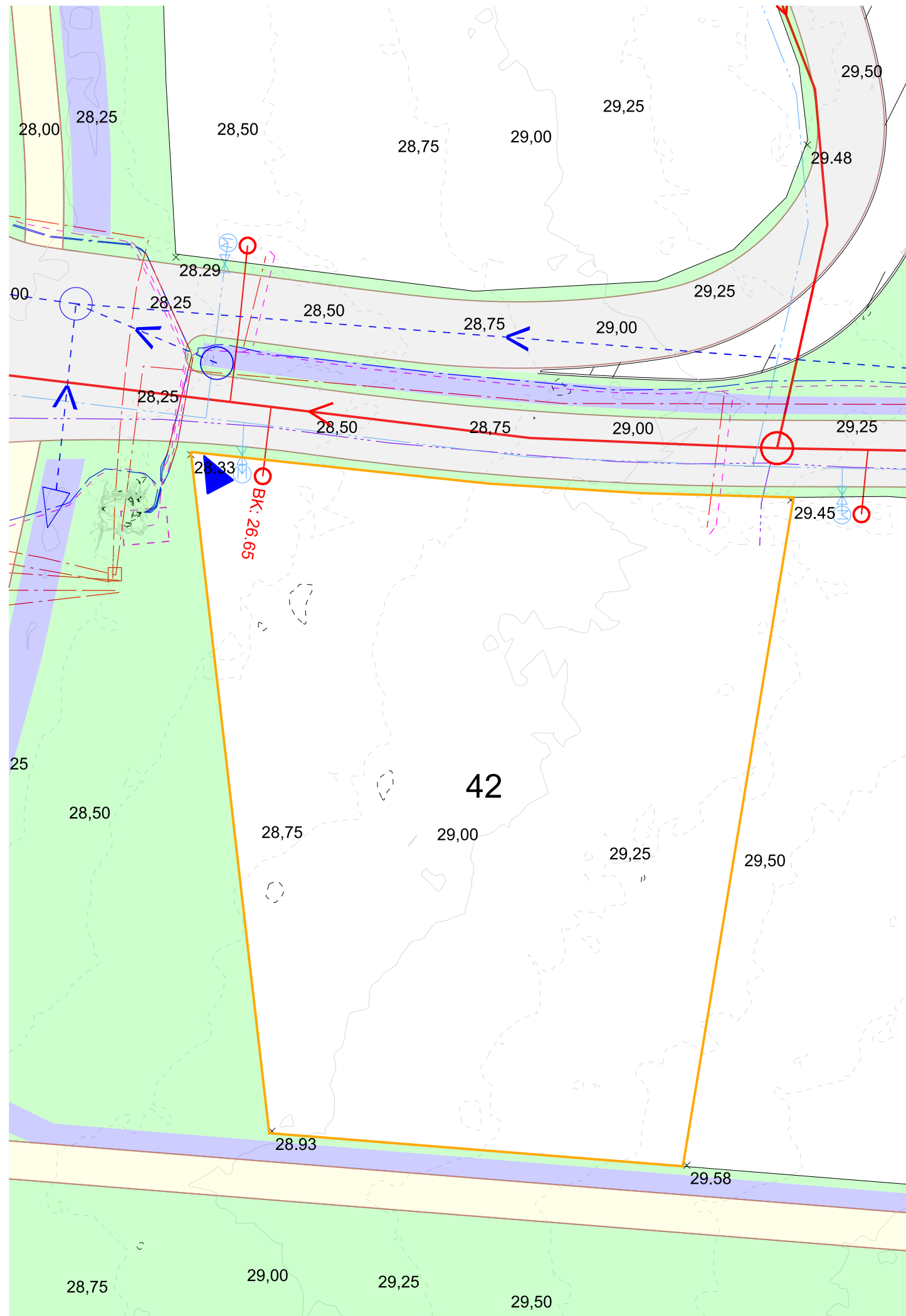
Projektnr. 1100056273 Mål 1:250

Prinsensgade 11
 DK-9000 Aalborg
 Tlf. +45 5161 1000
 www.ramboll.dk

Anlæg og Infrastruktur
Byggemodning Drengshøj, Thisted

Skolevænget 41

Tegning nr. Rev.
 H-TA-2341 0



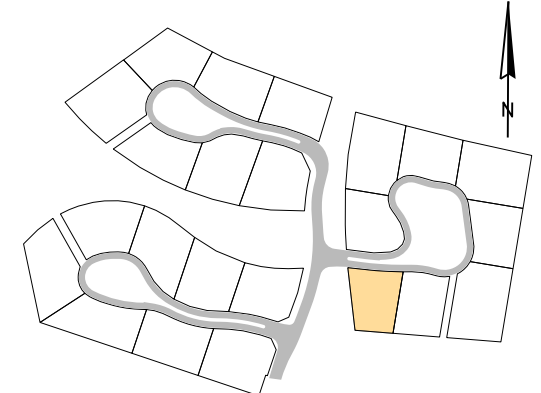
NOTE:

Ubenaevnte mål er i meter. Koter er iht. DVR 90. Koordinatsystem: DKTM1
 Indeholder data fra Styrelsen for Dataforsyning og effektivisering
 Indhold fra FOT-kort (grundkort) er fjernet inden for matriklen til byggemodningen

SIGNATURER:

Privat anlæg		Offentlig anlæg	
	Spildevandsstik		Regnvand
	Fibernetstik		Spildevand
	Elstik (Bemærk at dette er privat anlæg indtil skab i vejareal)		Fibernet
	Fjernvarmestik		Gadelys
	Drikkevandsstik		EI
	Overløb på terræn for regnvand		Fjernvarme
	Aktuel grund		Drikkevand

Overflader og afgrænsning	
	Højdekurver for terræn
	Terrænkote
	Skel
	Græsarmering
	Grønt område
	LAR-Anlæg
	Kørebane
	Sti



THISTED KOMMUNE

Rev.	Dato	Konst./Tegn.	Kontrol.	Godk.
	2024-10-11	NDKB	JOBL	JOBL

Projektnr. 1100056273 Mål 1:250



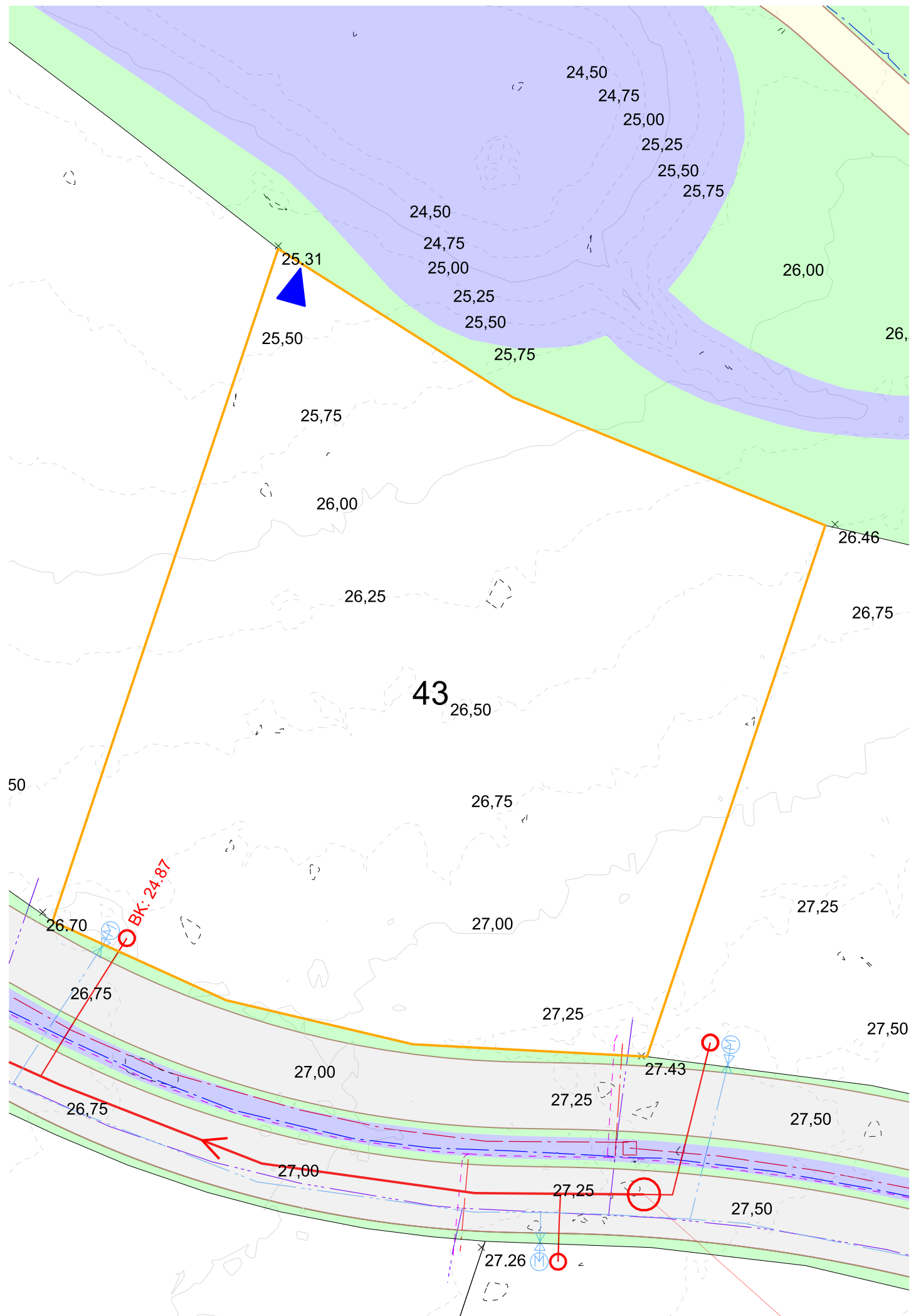
Prinsensgade 11
 DK-9000 Aalborg
 Tlf. +45 5161 1000
 www.ramboll.dk

Anlæg og Infrastruktur
Byggemodning Drengshøj, Thisted

Skolevænget 42

Tegning nr. Rev.

H-TA-2342 0



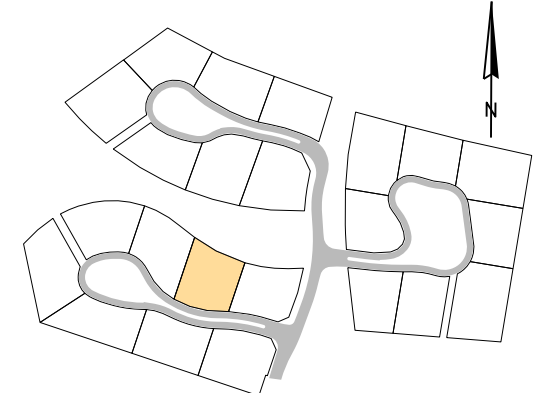
NOTE:

Ubenaevnte mål er i meter. Koter er iht. DVR 90. Koordinatsystem: DKTM1
 Indeholder data fra Styrelsen for Dataforsyning og effektivisering
 Indhold fra FOT-kort (grundkort) er fjernet inden for matriklen til byggemodningen

SIGNATURER:

Privat anlæg		Offentlig anlæg	
	Spildevandsstik		Regnvand
	Fibernetstik		Spildevand
	Elstik (Bemærk at dette er privat anlæg indtil skab i vejareal)		Fibernet
	Fjernvarmestik		Gadelys
	Drikkevandsstik		EI
	Overløb på terræn for regnvand		Fjernvarme
	Aktuel grund		Drikkevand

Overflader og afgrænsning	
	Højdekurver for terræn
	Terrænkote
	Skel
	Græsarmering
	Grønt område
	LAR-Anlæg
	Kørebane
	Sti



THISTED KOMMUNE				
Rev.	Dato	Konst./Tegn.	Kontrol.	Godk.
	2024-10-11	NDKB	JOBL	JOBL
Projektnr.	1100056273	Mål	1:250	
Anlæg og Infrastruktur				
Byggemodning Drengshøj, Thisted				
Skolevænget 43				
				Tegning nr. Rev.
				H-TA-2343 0

Prinsensgade 11
 DK-9000 Aalborg
 Tlf. +45 5161 1000
 www.ramboll.dk

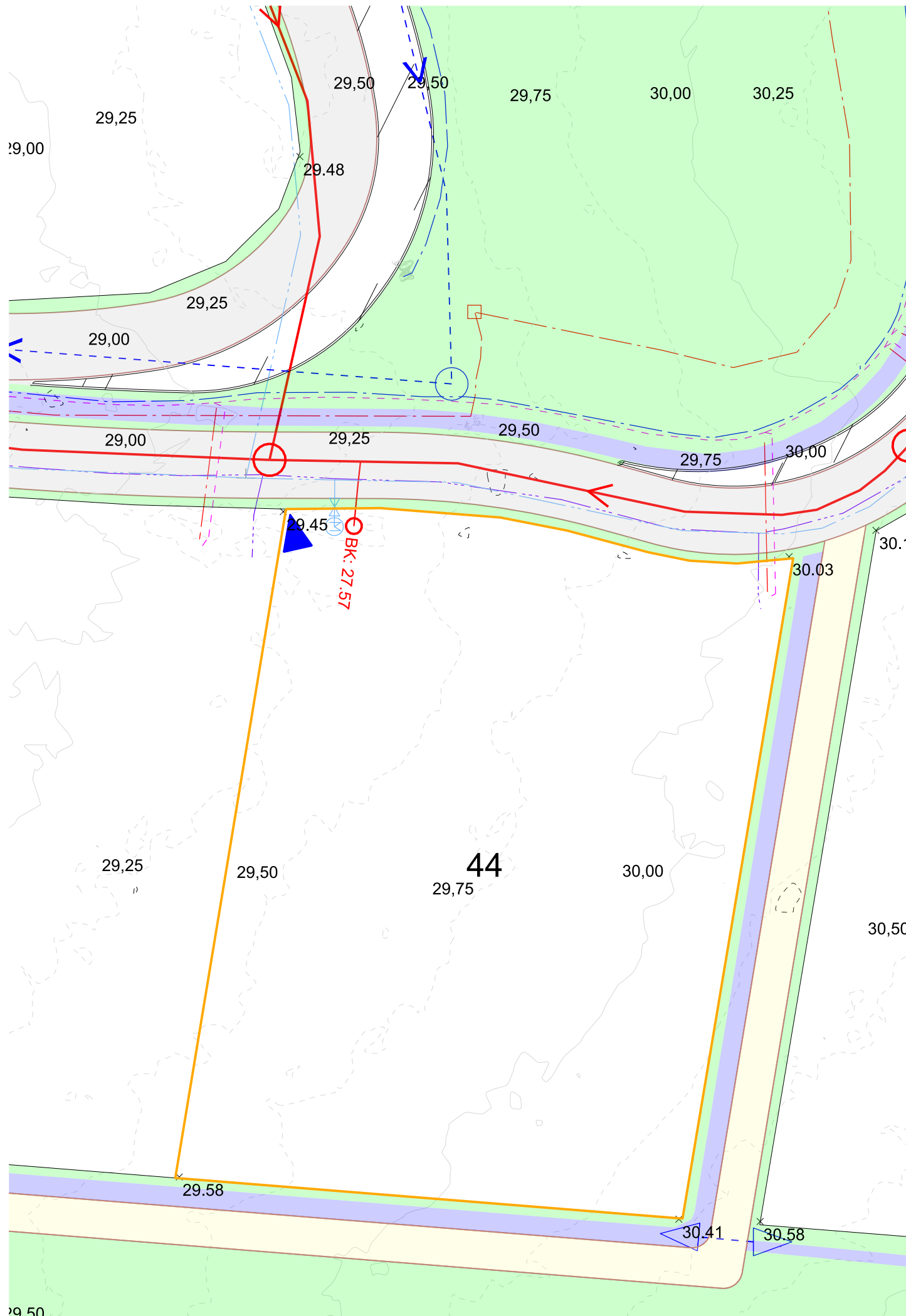
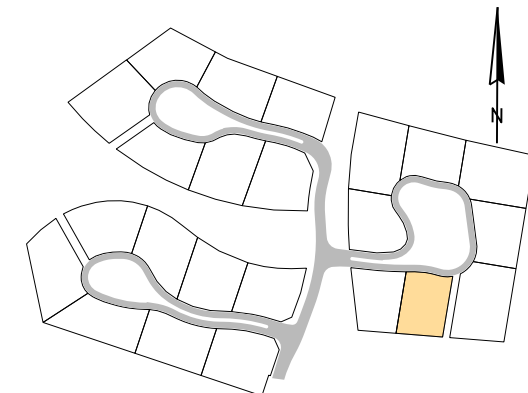
NOTE:

Ubenaevnte mål er i meter. Koter er iht. DVR 90. Koordinatsystem: DKTM1
 Indeholder data fra Styrelsen for Dataforsyning og effektivisering
 Indhold fra FOT-kort (grundkort) er fjernet inden for matriklen til byggemodningen

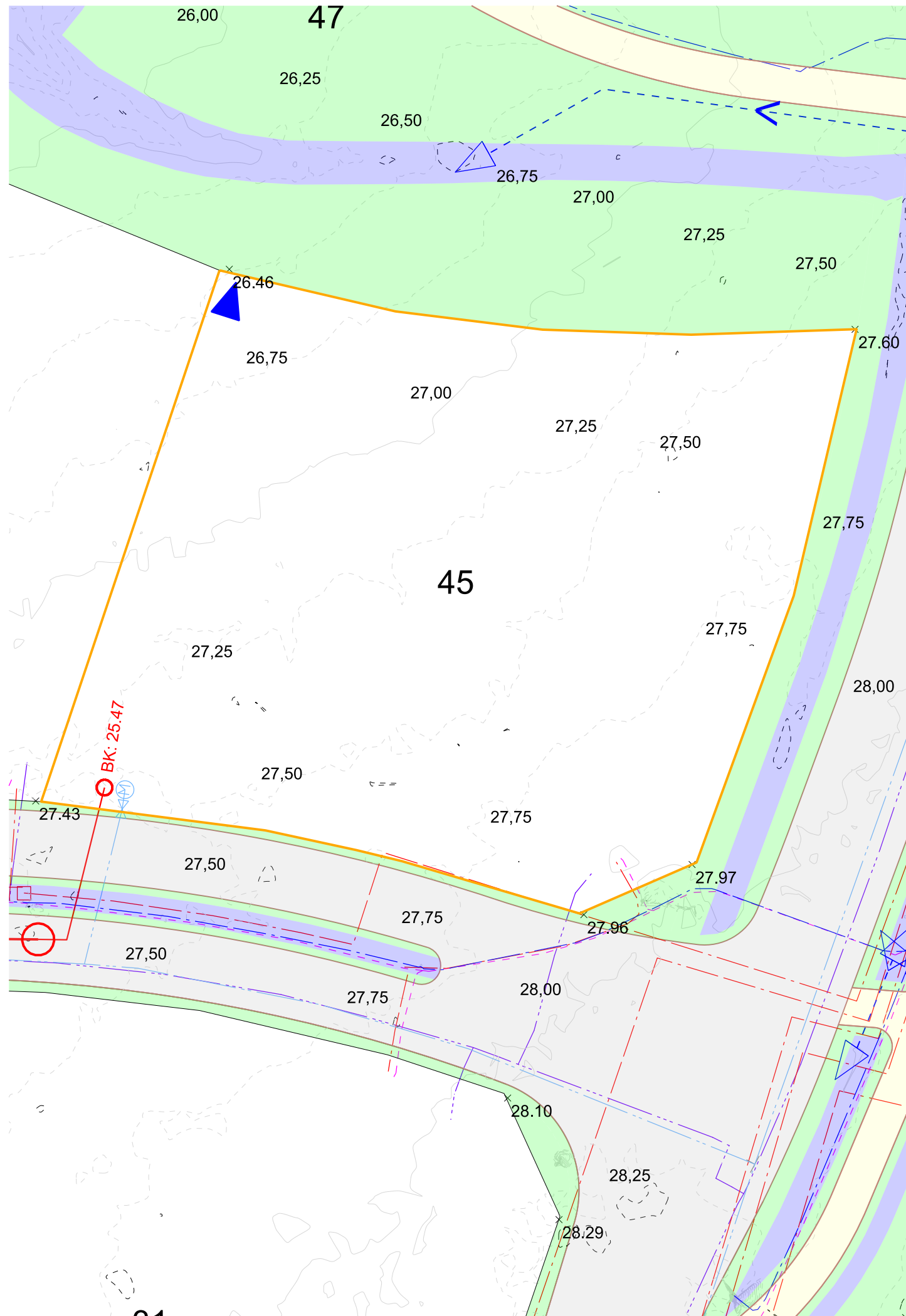
SIGNATURER:

Privat anlæg		Offentlig anlæg	
	Spildevandsstik		Regnvand
	Fibernetstik		Spildevand
	Elstik (Bemærk at dette er privat anlæg indtil skab i vejareal)		Fibernet
	Fjernvarmestik		Gadelys
	Drikkevandsstik		EI
	Overløb på terræn for regnvand		Fjernvarme
	Aktuel grund		Drikkevand

Overflader og afgrænsning	
	Højdekurver for terræn
	Terrænkote
	Skel
	Græsarmering
	Grønt område
	LAR-Anlæg
	Kørebane
	Sti



THISTED KOMMUNE				
Rev.	Dato	Konst./Tegn.	Kontrol.	Godk.
	2024-10-11	NDKB	JOBL	JOBL
Projektnr.	1100056273	Mål	1:250	
Anlæg og Infrastruktur				
Byggemodning Drengshøj, Thisted				
Skolevænget 44				
			RAMBOLL	
			Prinsensgade 11 DK-9000 Aalborg Tlf. +45 5161 1000 www.ramboll.dk	
			Tegning nr. Rev.	
			H-TA-2344 0	



NOTE:

Ubenaevnte mål er i meter. Koter er iht. DVR 90. Koordinatsystem: DKTM1
 Indeholder data fra Styrelsen for Dataforsyning og effektivisering
 Indhold fra FOT-kort (grundkort) er fjernet inden for matriklen til byggemodningen

SIGNATURER:

Privat anlæg

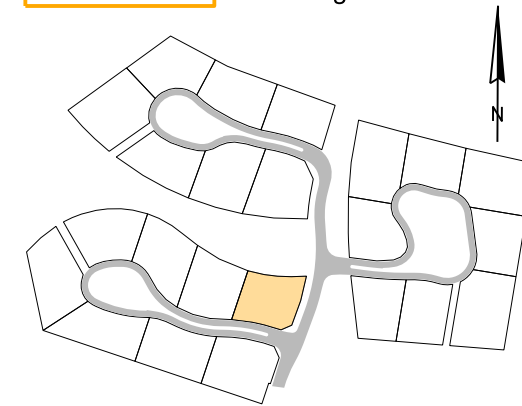
- Spildevandsstik
- Fibernetstik
- Elstik (Bemærk at dette er privat anlæg indtil skab i vejareal)
- Fjernvarmestik
- Drikkevandsstik
- Overløb på terræn for regnvand
- Aktuell grund

Offentlig anlæg

- Regnvand
- Spildevand
- Fibernet
- Gadelys
- EI
- Fjernvarme
- Drikkevand

Overflader og afgrænsning

- Højdekurver for terræn
- Terrænkote
- Skel
- Græsarmering
- Grønt område
- LAR-Anlæg
- Kørebane
- Sti





THISTED KOMMUNE



Rev.	Dato	Konst./Tegn.	Kontrol.	Godk.	
	2024-10-11	NDKB	JOBL	JOBL	

Projektnr. 1100056273 Mål 1:250

Anlæg og Infrastruktur

Byggemodning Drengshøj, Thisted

Skolevænget 45

Tegning nr.

Rev.

H-TA-2345 0

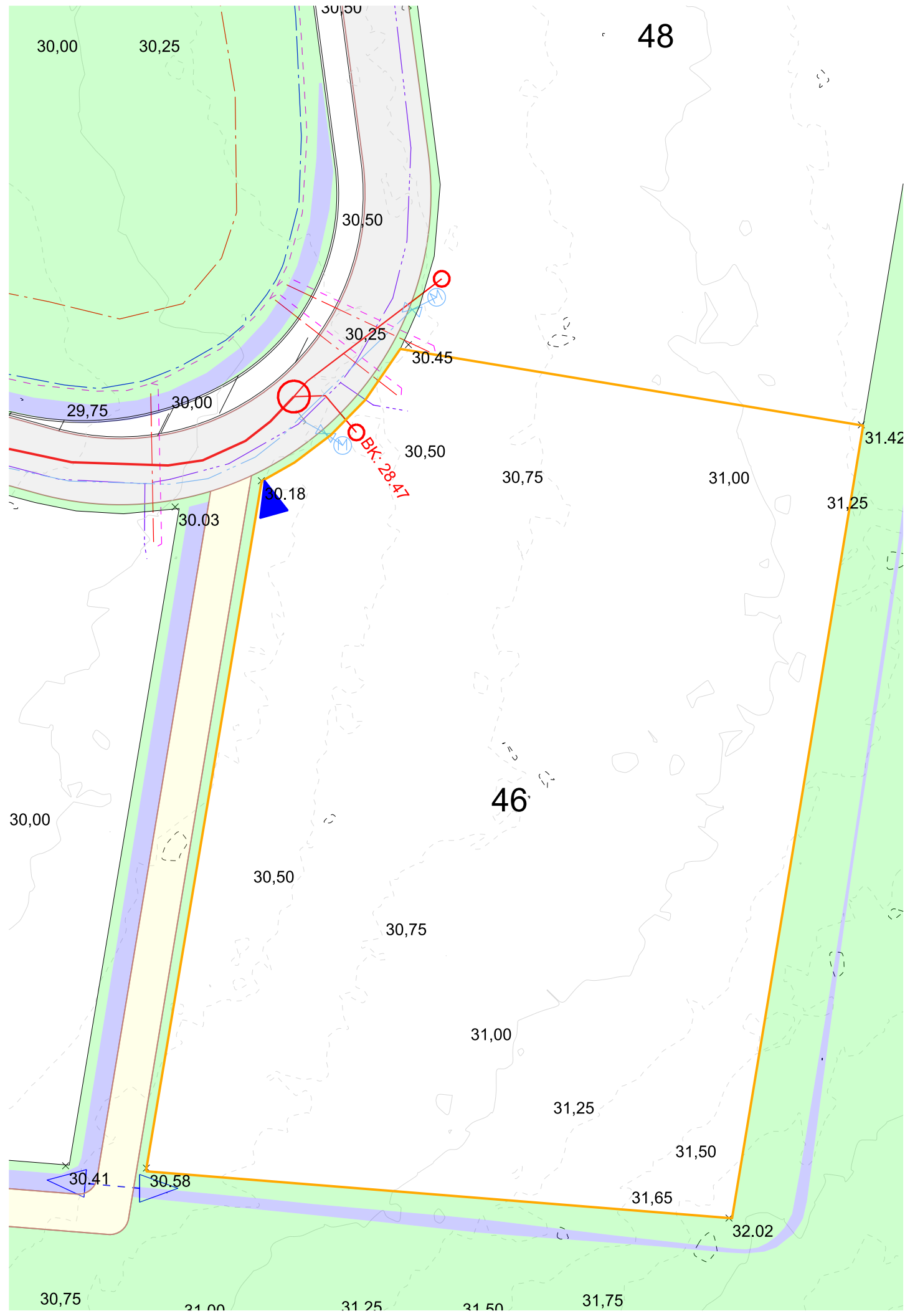
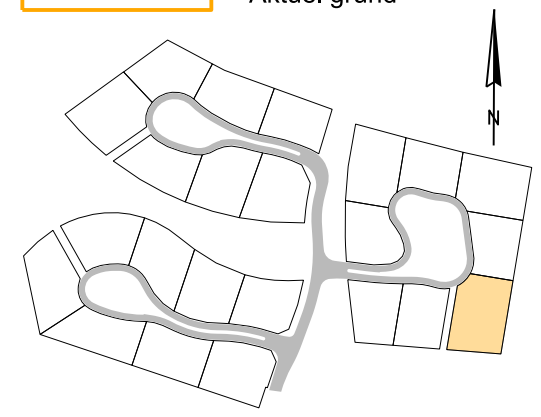
NOTE:

Ubenaevnte mål er i meter. Koter er iht. DVR 90. Koordinatsystem: DKTM1
 Indeholder data fra Styrelsen for Dataforsyning og effektivisering
 Indhold fra FOT-kort (grundkort) er fjernet inden for matriklen til byggemodningen

SIGNATURER:

Privat anlæg		Offentlig anlæg	
	Spildevandsstik		Regnvand
	Fibernetstik		Spildevand
	Elstik (Bemærk at dette er privat anlæg indtil skab i vejareal)		Fibernet
	Fjernvarmestik		Gadelys
	Drikkevandsstik		EI
	Overløb på terræn for regnvand		Fjernvarme
	Aktuel grund		Drikkevand

Overflader og afgrænsning	
	Højdekurver for terræn
	Terrænkote
	Skel
	Græsarmering
	Grønt område
	LAR-Anlæg
	Kørebane
	Sti



THISTED KOMMUNE

Rev.	Dato	Konst./Tegn.	Kontrol.	Godk.
	2024-10-11	NDKB	JOBL	JOBL

Projektnr. 1100056273 Mål 1:250

Prinsensgade 11
 DK-9000 Aalborg
 Tlf. +45 5161 1000
 www.ramboll.dk

Anlæg og Infrastruktur
Byggemodning Drengshøj, Thisted

Skolevænget 46








Tegning nr. Rev.
 H-TA-2346 0

NOTE:








Ubenaevnte mål er i meter. Koter er iht. DVR 90. Koordinatsystem: DKTM1
 Indeholder data fra Styrelsen for Dataforsyning og effektivisering
 Indhold fra FOT-kort (grundkort) er fjernet inden for matriklen til byggemodningen

SIGNATURER:







Privat anlæg

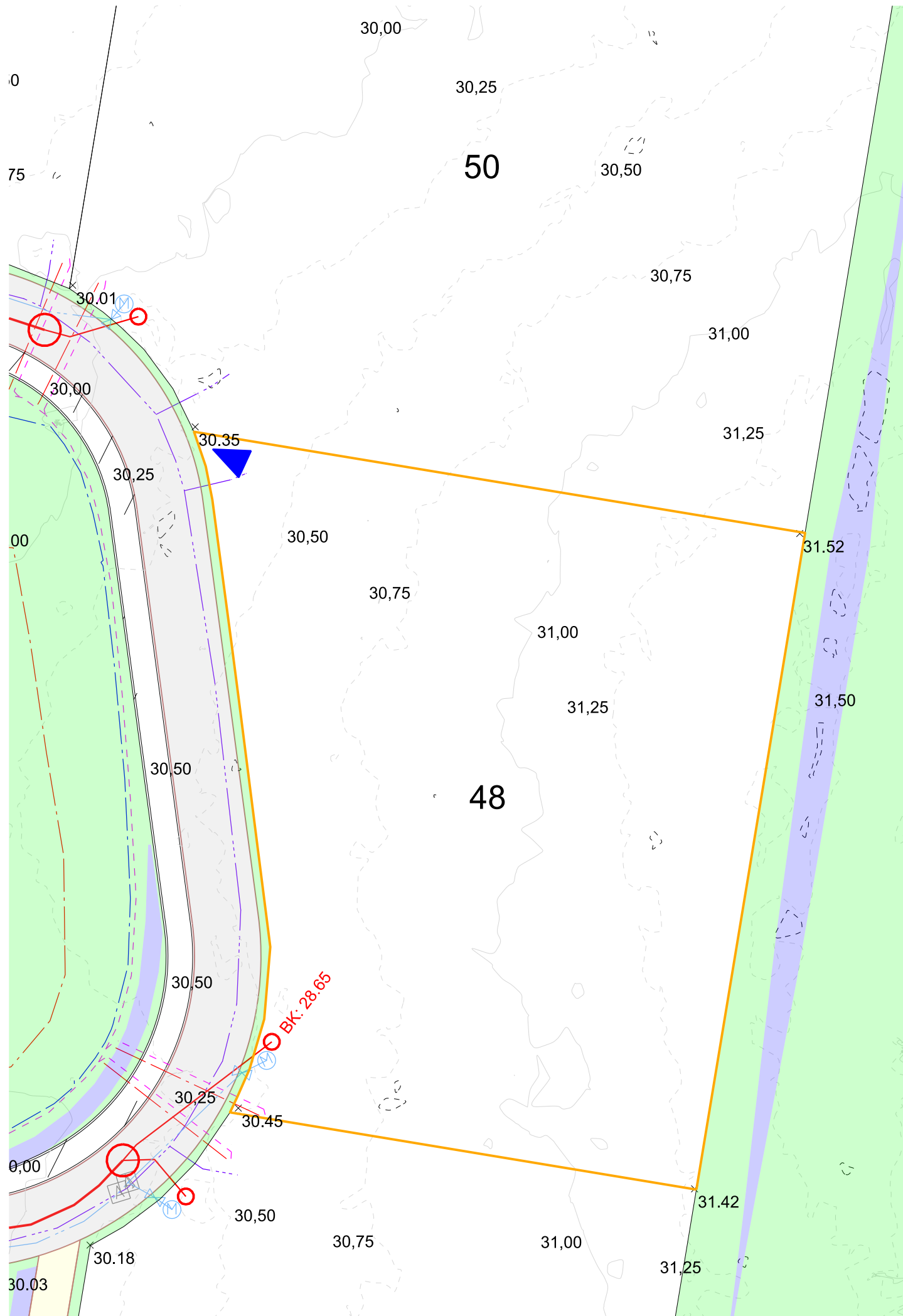
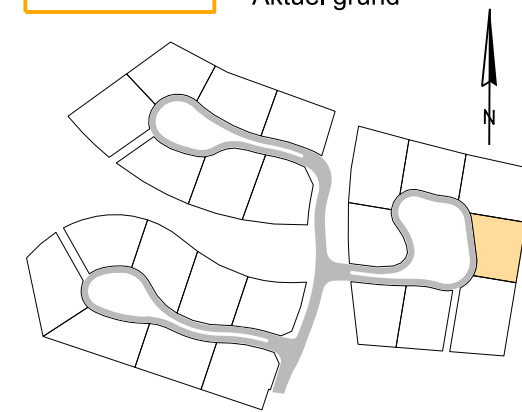
-  Spildevandsstik
-  Fibernetstik
-  Elstik (Bemærk at dette er privat anlæg indtil skab i vejareal)
-  Fjernvarmestik
-  Drikkevandsstik
-  Overløb på terræn for regnvand
-  Aktuel grund

Offentlig anlæg

-  Regnvand
-  Spildevand
-  Fibernet
-  Gadelys
-  EI
-  Fjernvarme
-  Drikkevand

Overflader og afgrænsning

-  Højdekurver for terræn
-  Terrænkote
-  Skel
-  Græsarmering
-  Grønt område
-  LAR-Anlæg
-  Kørebane
-  Sti



THISTED KOMMUNE

Rev.	Dato	Konst./Tegn.	Kontrol.	Godk.
	2024-10-11	NDKB	JOBL	JOBL

Projektnr. 1100056273 Mål 1:250



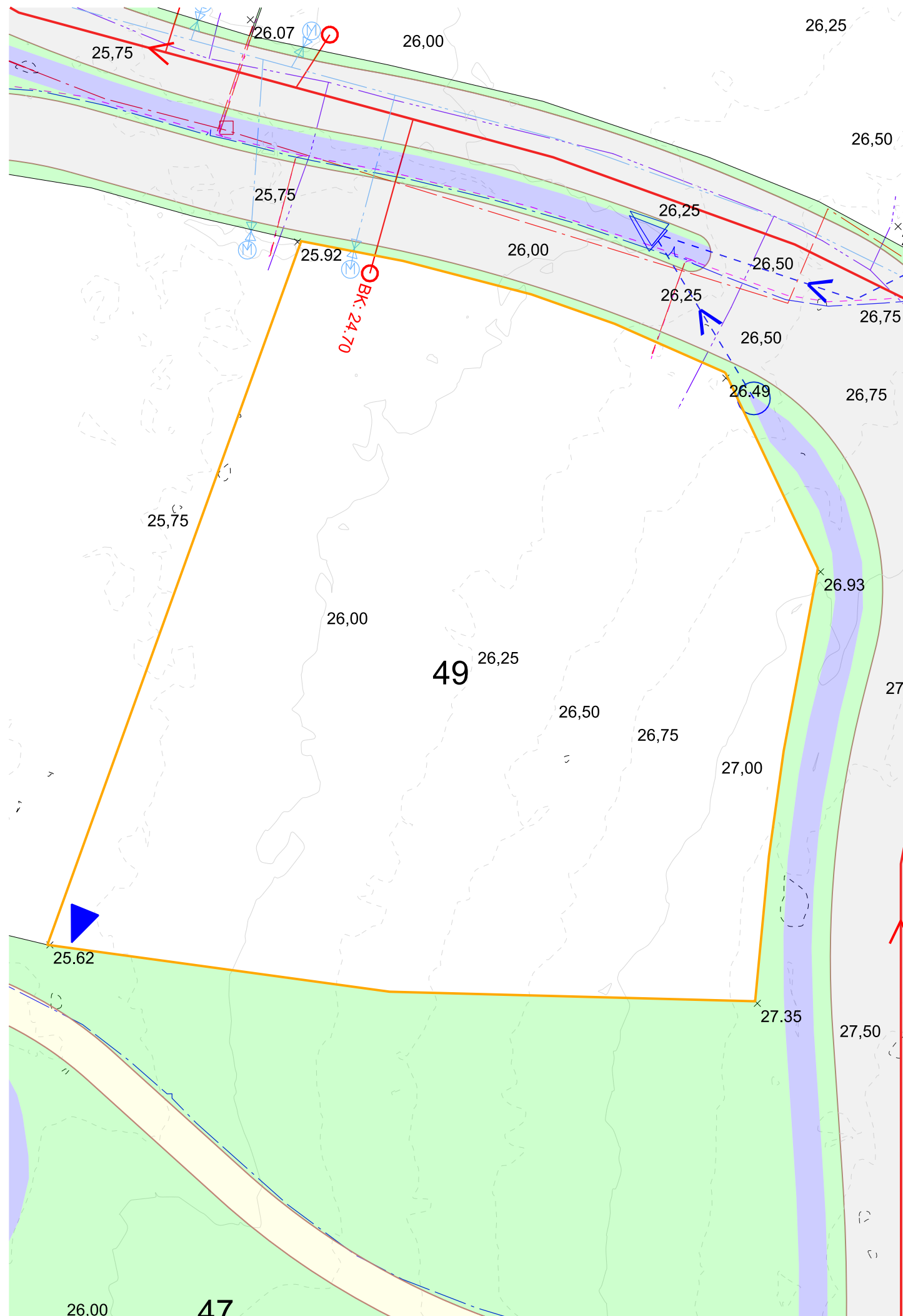
Prinsensgade 11
 DK-9000 Aalborg
 Tlf. +45 5161 1000
 www.ramboll.dk

Anlæg og Infrastruktur
Byggemodning Drengshøj, Thisted

Skolevænget 48

Tegning nr. Rev.

H-TA-2348 0



NOTE:

Ubenaevnte mål er i meter. Koter er iht. DVR 90. Koordinatsystem: DKTM1
 Indeholder data fra Styrelsen for Dataforsyning og effektivisering
 Indhold fra FOT-kort (grundkort) er fjernet inden for matriklen til byggemodningen

SIGNATURER:

Privat anlæg

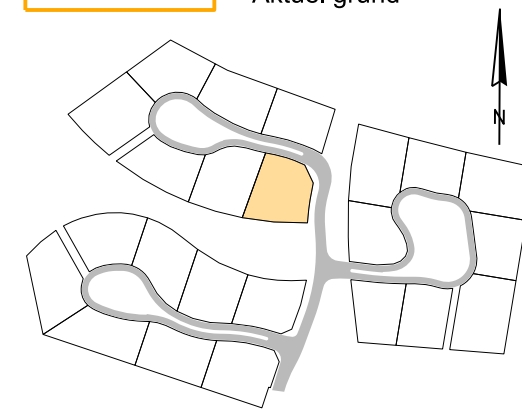
- Spildevandsstik
- Fibernetstik
- Elstik (Bemærk at dette er privat anlæg indtil skab i vejareal)
- Fjernvarmestik
- Drikkevandsstik
- Overløb på terræn for regnvand
- Aktuel grund

Offentlig anlæg

- Regnvand
- Spildevand
- Fibernet
- Gadelys
- EI
- Fjernvarme
- Drikkevand

Overflader og afgrænsning

- Højdekurver for terræn
- Terrænkote
- Skel
- Græsarmering
- Grønt område
- LAR-Anlæg
- Kørebane
- Sti



THISTED KOMMUNE

Rev.	Dato	Konst./Tegn.	Kontrol.	Godk.
	2024-10-11	NDKB	JOBL	JOBL

Projektnr. 1100056273 Mål 1:250



Prinsensgade 11
 DK-9000 Aalborg
 Tlf. +45 5161 1000
 www.ramboll.dk

Anlæg og Infrastruktur
Byggemodning Drengshøj, Thisted

Skolevænget 49

Tegning nr. Rev.

H-TA-2349 0

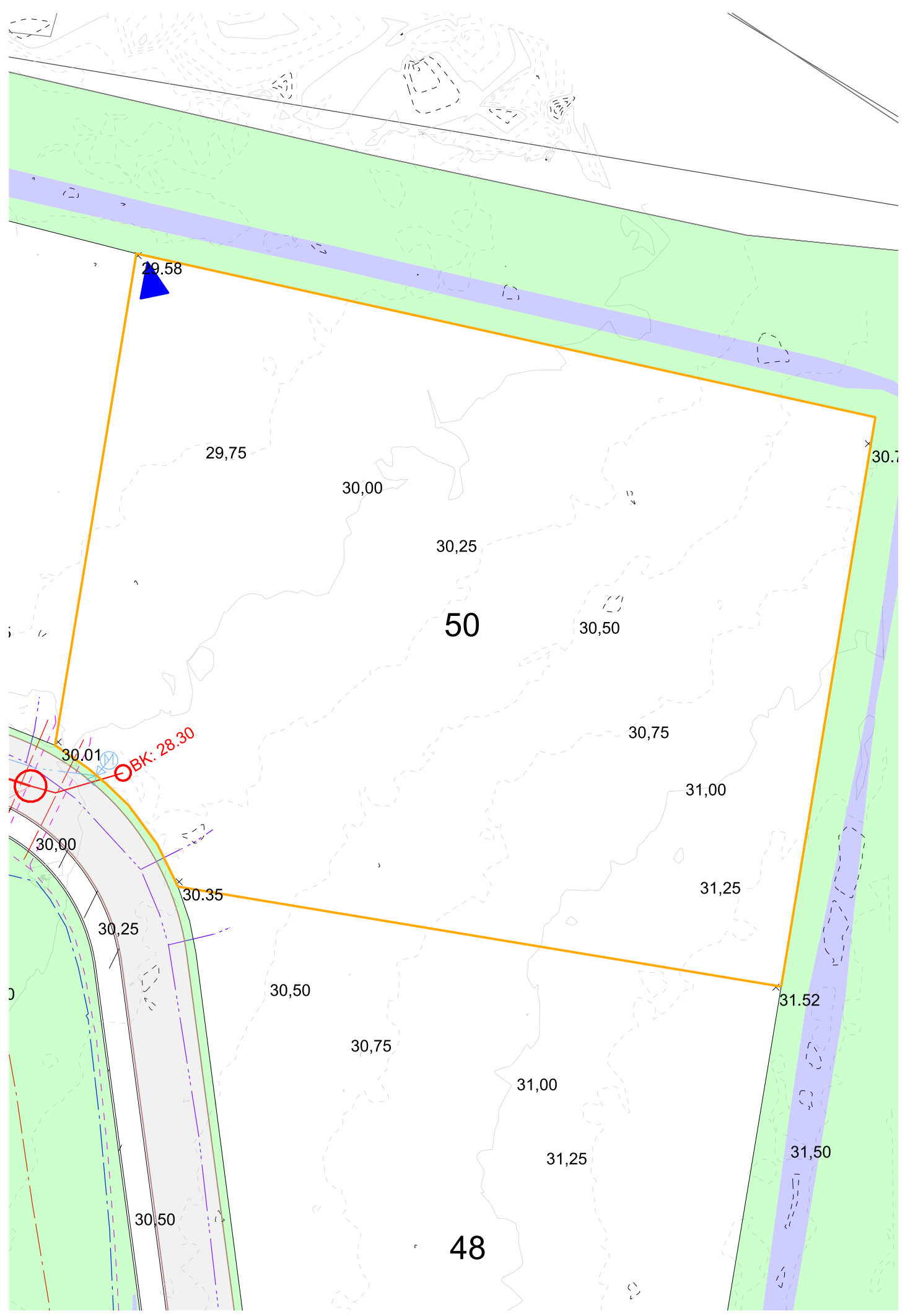
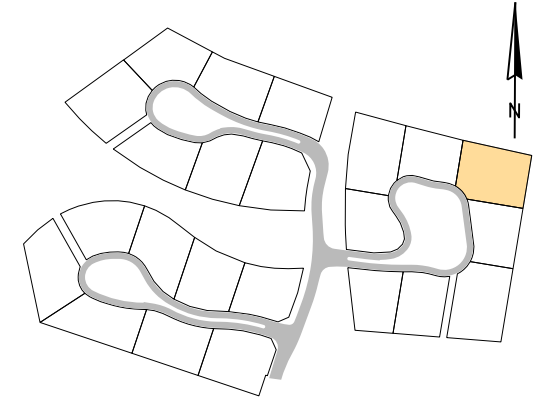
NOTE:


Ubenævnte mål er i meter. Koter er iht. DVR 90. Koordinatsystem: DKTM1
 Indeholder data fra Styrelsen for Dataforsyning og effektivisering
 Indhold fra FOT-kort (grundkort) er fjernet inden for matriklen til byggemodningen

SIGNATURER:

Privat anlæg		Offentlig anlæg	
	Spildevandsstik		Regnvand
	Fibernetstik		Spildevand
	Elstik (Bemærk at dette er privat anlæg indtil skab i vejareal)		Fibernet
	Fjernvarmestik		Gadelys
	Drikkevandsstik		EI
	Overløb på terræn for regnvand		Fjernvarme
	Aktuel grund		Drikkevand

Overflader og afgrænsning	
	Højdekurver for terræn
	Terrænkote
	Skel
	Græsarmering
	Grønt område
	LAR-Anlæg
	Kørebane
	Sti






THISTED KOMMUNE

Rev.	Dato	Konst./Tegn.	Kontrol.	Godk.
	2024-10-11	NDKB	JOBL	JOBL

Projektnr. 1100056273 Mål 1:250



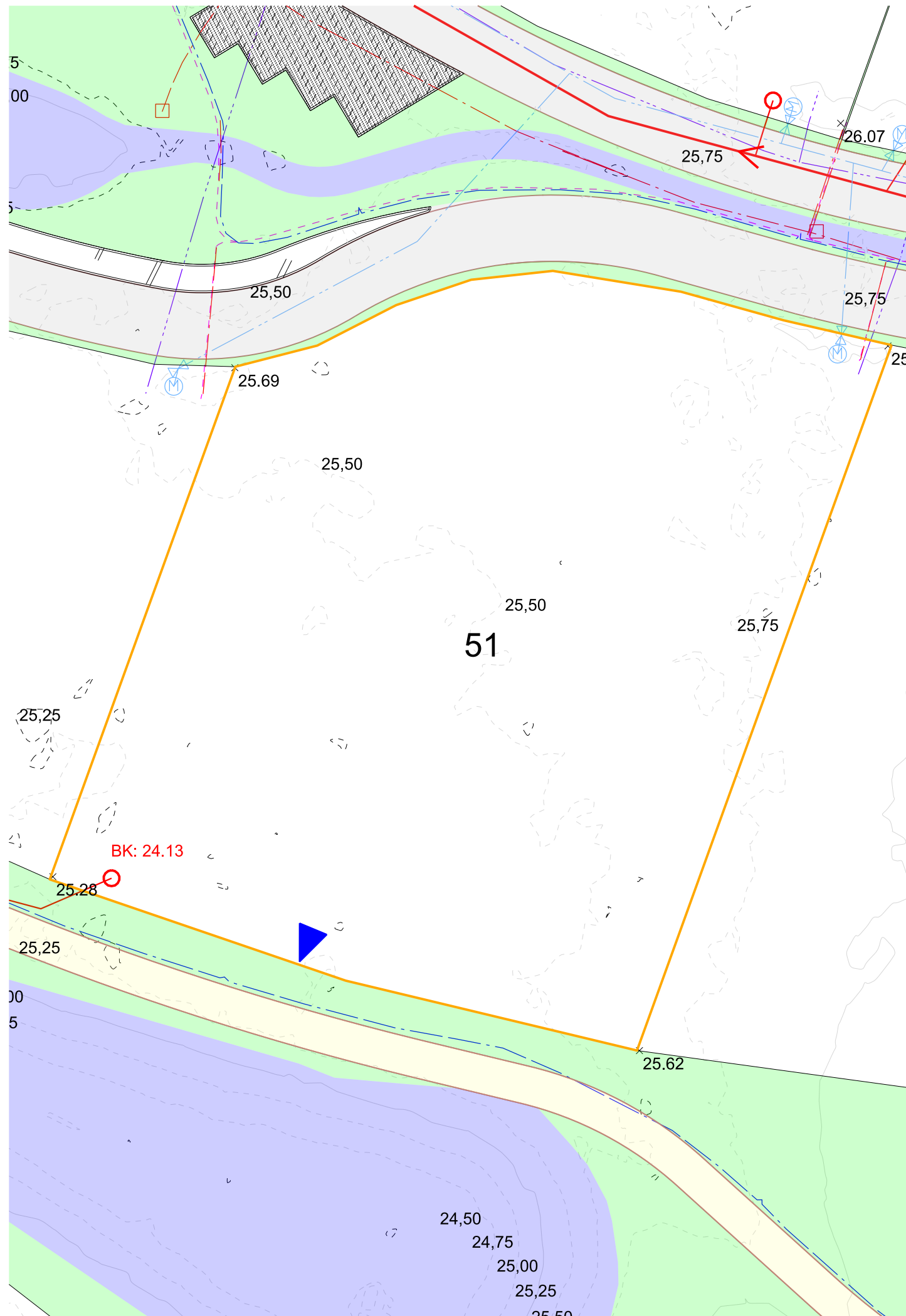
Anlæg og Infrastruktur
Byggemodning Drengshøj, Thisted

Skolevænget 50

Tegning nr.

Rev.

H-TA-2350 0



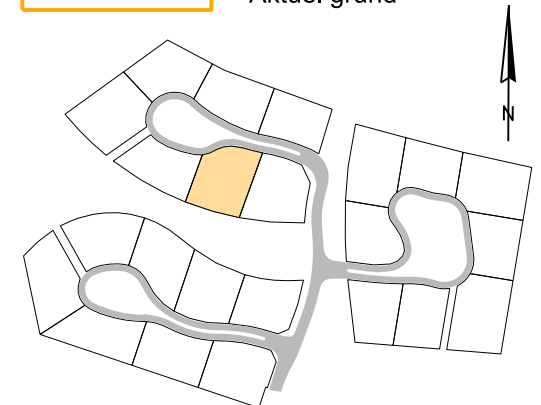
NOTE:

Ubenaevnte mål er i meter. Koter er iht. DVR 90. Koordinatsystem: DKTM1
 Indeholder data fra Styrelsen for Dataforsyning og effektivisering
 Indhold fra FOT-kort (grundkort) er fjernet inden for matriklen til byggemodningen

SIGNATURER:

Privat anlæg		Offentlig anlæg	
	Spildevandsstik		Regnvand
	Fibernetstik		Spildevand
	Elstik (Bemærk at dette er privat anlæg indtil skab i vejareal)		Fibernet
	Fjernvarmestik		Gadelys
	Drikkevandsstik		EI
	Overløb på terræn for regnvand		Fjernvarme
	Aktuel grund		Drikkevand

Overflader og afgrænsning	
	Højdekurver for terræn
	Terrænkote
	Skel
	Græsarmering
	Grønt område
	LAR-Anlæg
	Kørebane
	Sti



THISTED KOMMUNE				
Rev.	Dato	Konst./Tegn.	Kontrol.	Godk.
	2024-10-11	NDKB	JOBL	JOBL
Projektnr.	1100056273	Mål	1:250	
Anlæg og Infrastruktur				
Byggemodning Drengshøj, Thisted				
Skolevænget 51				
				Tegning nr. Rev.
				H-TA-2351 0

Prinsensgade 11
 DK-9000 Aalborg
 Tlf. +45 5161 1000
 www.ramboll.dk

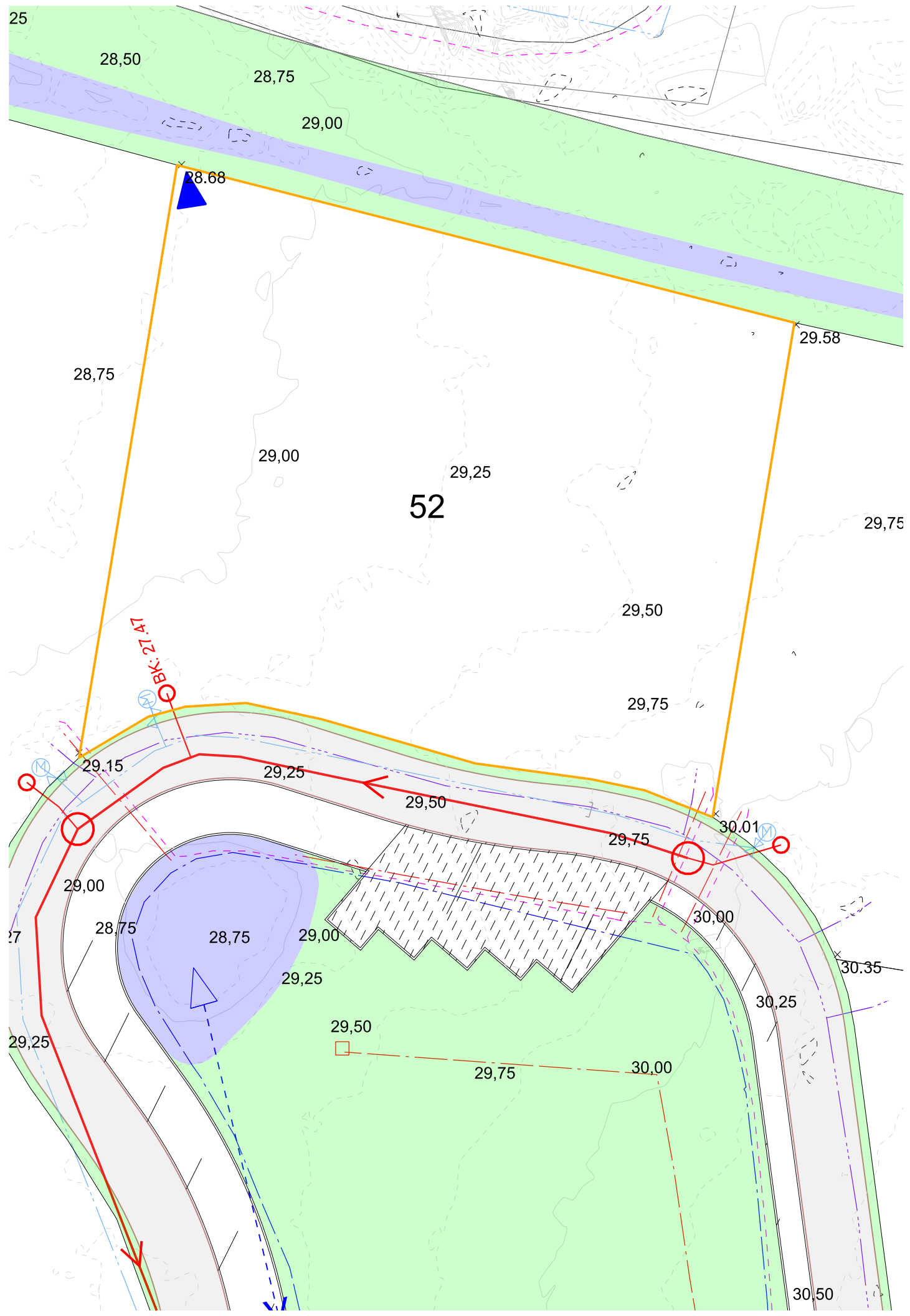
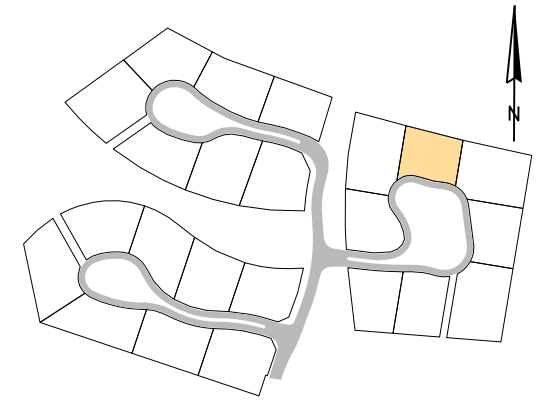
NOTE:

Ubenaevnte mål er i meter. Koter er iht. DVR 90. Koordinatsystem: DKTM1
 Indeholder data fra Styrelsen for Dataforsyning og effektivisering
 Indhold fra FOT-kort (grundkort) er fjernet inden for matriklen til byggemodningen

SIGNATURER:

Privat anlæg		Offentlig anlæg	
	Spildevandsstik		Regnvand
	Fibernetstik		Spildevand
	Elstik (Bemærk at dette er privat anlæg indtil skab i vejareal)		Fibernet
	Fjernvarmestik		Gadelys
	Drikkevandsstik		EI
	Overløb på terræn for regnvand		Fjernvarme
	Aktuel grund		Drikkevand

Overflader og afgrænsning	
	Højdekurver for terræn
	Terrænkote
	Skel
	Græsarmering
	Grønt område
	LAR-Anlæg
	Kørebane
	Sti



THISTED KOMMUNE				
Rev.	Dato	Konst./Tegn.	Kontrol.	Godk.
	2024-10-11	NDKB	JOBL	JOBL
Projektnr.	1100056273	Mål	1:250	
Anlæg og Infrastruktur				
Byggemodning Drengshøj, Thisted				
Skolevænget 52				
				Tegning nr. Rev.
				H-TA-2352 0

Prinsensgade 11
 DK-9000 Aalborg
 Tlf. +45 5161 1000
 www.ramboll.dk

NOTE:

Ubenaevnte mål er i meter. Koter er iht. DVR 90. Koordinatsystem: DKTM1
Indeholder data fra Styrelsen for Dataforsyning og effektivisering
Indhold fra FOT-kort (grundkort) er fjernet inden for matriklen til byggemodningen

SIGNATURER:

Privat anlæg

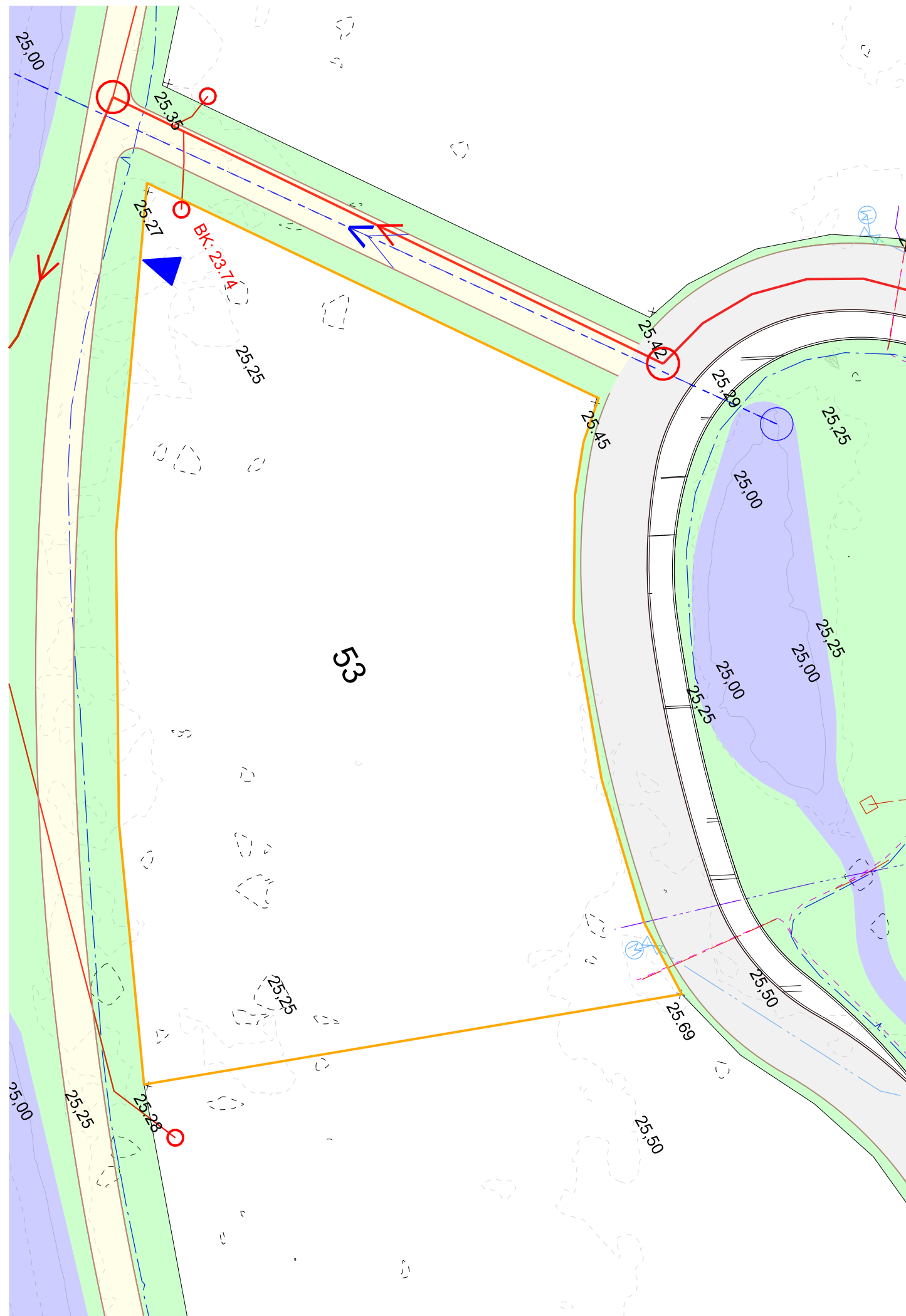
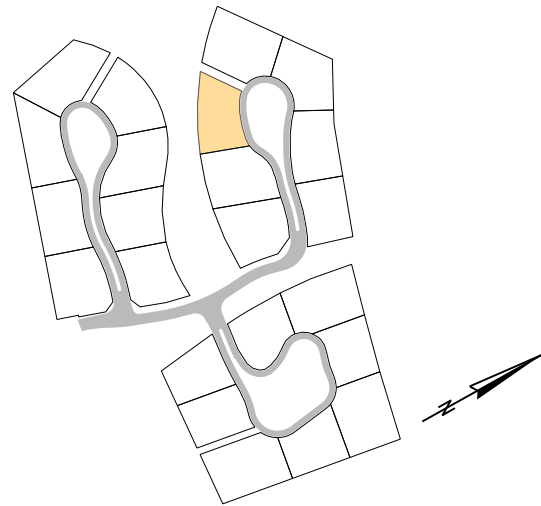
- Spildevandsstik
- Fibernetstik
- Elstik (Bemærk at dette er privat anlæg indtil skab i vejareal)
- Fjernvarmestik
- Drikkevandsstik
- Overløb på terræn for regnvand
- Aktuel grund

Offentlig anlæg

- Regnvand
- Spildevand
- Fibernet
- Gadelys
- EI
- Fjernvarme
- Drikkevand

Overflader og afgrænsning

- Højdekurver for terræn
- Terrænkote
- Skel
- Græsarmering
- Grønt område
- LAR-Anlæg
- Kørebane
- Sti



THISTED KOMMUNE

Rev.	Dato	Konst./Tegn.	Kontrol.	Godk.
	2024-10-11	NDKB	JOBL	JOBL

Projektnr. 1100056273 Mål 1:250



Prinsensgade 11
DK-9000 Aalborg
Tlf. +45 5161 1000
www.ramboll.dk

Anlæg og Infrastruktur
Byggemodning Drengshøj, Thisted

Skolevænget 53

Tegning nr. Rev.

H-TA-2353 0








RAMBOLL/NDKB

NOTE:








Ubenaevnte mål er i meter. Koter er iht. DVR 90. Koordinatsystem: DKTM1
 Indeholder data fra Styrelsen for Dataforsyning og effektivisering
 Indhold fra FOT-kort (grundkort) er fjernet inden for matriklen til byggemodningen

SIGNATURER:









Privat anlæg

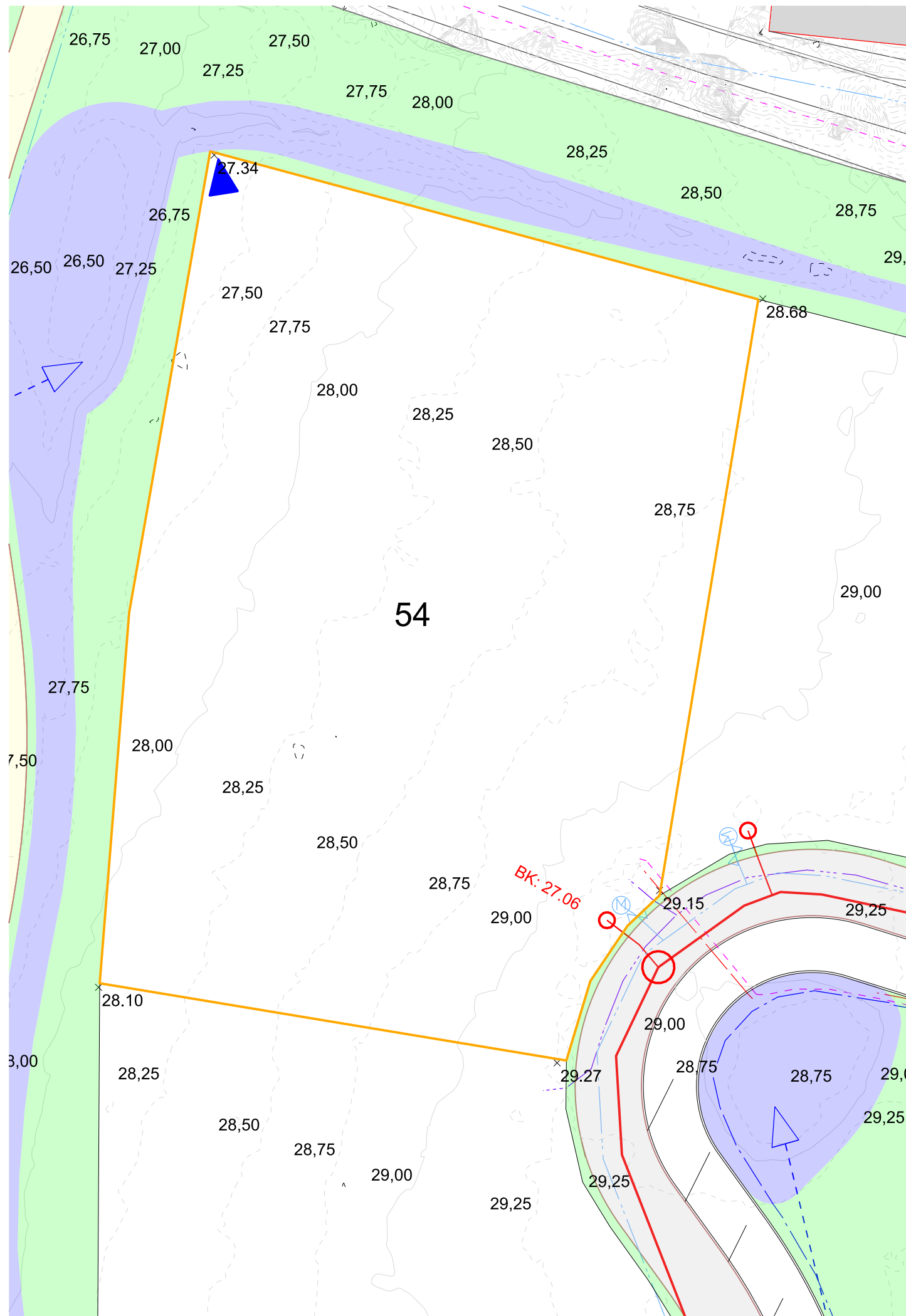
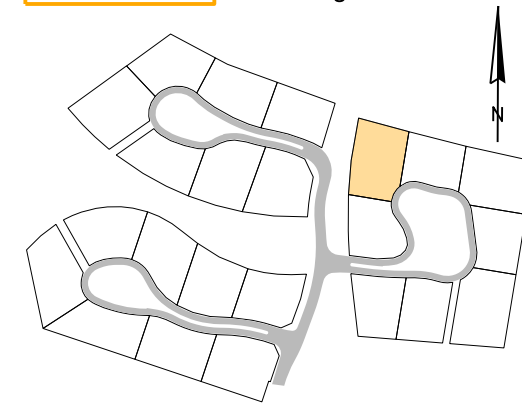
-  Spildevandsstik
-  Fibernetstik
-  Elstik (Bemærk at dette er privat anlæg indtil skab i vejareal)
-  Fjernvarmestik
-  Drikkevandsstik
-  Overløb på terræn for regnvand
-  Aktuel grund

Offentlig anlæg

-  Regnvand
-  Spildevand
-  Fibernet
-  Gadelys
-  EI
-  Fjernvarme
-  Drikkevand

Overflader og afgrænsning

-  Højdekurver for terræn
-  Terrænkote
-  Skel
-  Græsarmering
-  Grønt område
-  LAR-Anlæg
-  Kørebane
-  Sti





THISTED KOMMUNE



Rev.	Dato	Konst./Tegn.	Kontrol.	Godk.
	2024-10-11	NDKB	JOBL	JOBL

Projektnr. 1100056273 Mål 1:250

Anlæg og Infrastruktur
Byggemodning Drengshøj, Thisted

Skolevænget 54

Tegning nr. Rev.

H-TA-2354 0

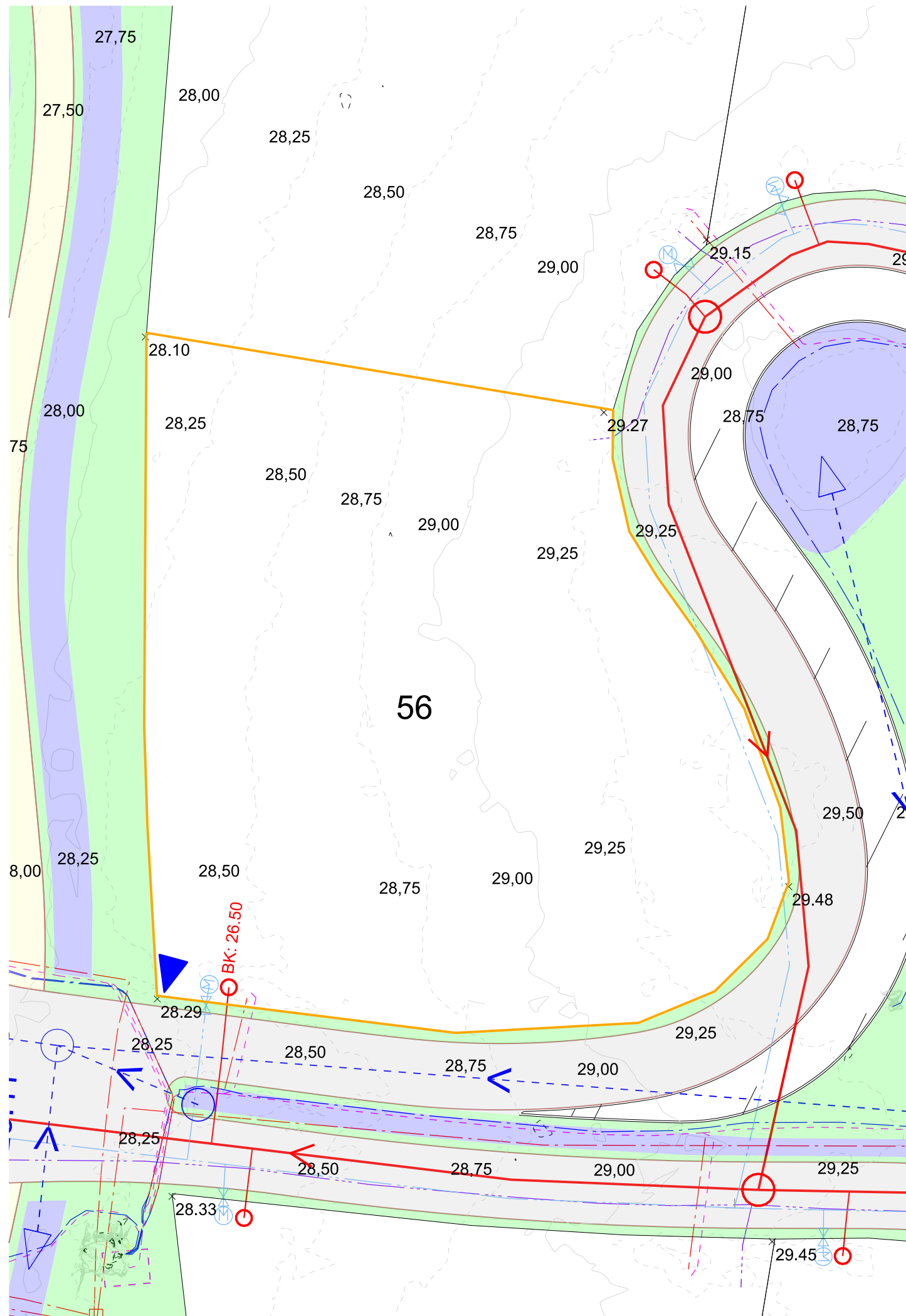
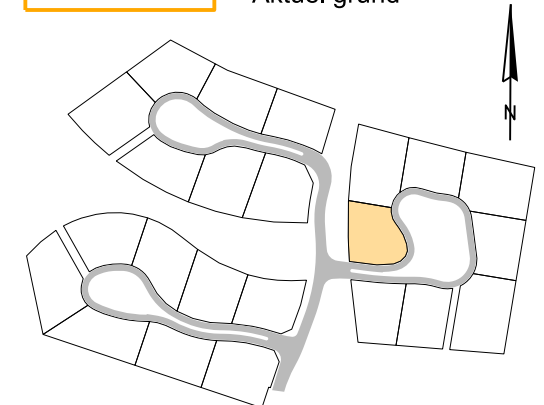
NOTE:

Ubenaevnte mål er i meter. Koter er iht. DVR 90. Koordinatsystem: DKTM1
 Indeholder data fra Styrelsen for Dataforsyning og effektivisering
 Indhold fra FOT-kort (grundkort) er fjernet inden for matriklen til byggemodningen

SIGNATURER:

Privat anlæg		Offentlig anlæg	
	Spildevandsstik		Regnvand
	Fibernetstik		Spildevand
	Elstik (Bemærk at dette er privat anlæg indtil skab i vejareal)		Fibernet
	Fjernvarmestik		Gadelys
	Drikkevandsstik		EI
	Overløb på terræn for regnvand		Fjernvarme
	Aktuel grund		Drikkevand

Overflader og afgrænsning	
	Højdekurver for terræn
	Terrænkote
	Skel
	Græsarmering
	Grønt område
	LAR-Anlæg
	Kørebane
	Sti



THISTED KOMMUNE				
Rev.	Dato	Konst./Tegn.	Kontrol.	Godk.
	2024-10-11	NDKB	JOBL	JOBL
Projektnr. 1100056273		Mål 1:250		
Anlæg og Infrastruktur				
Byggemodning Drengshøj, Thisted				
Skolevænget 56				
				Tegning nr. Rev.
				H-TA-2356 0

Prinsensgade 11
 DK-9000 Aalborg
 Tlf. +45 5161 1000
 www.ramboll.dk

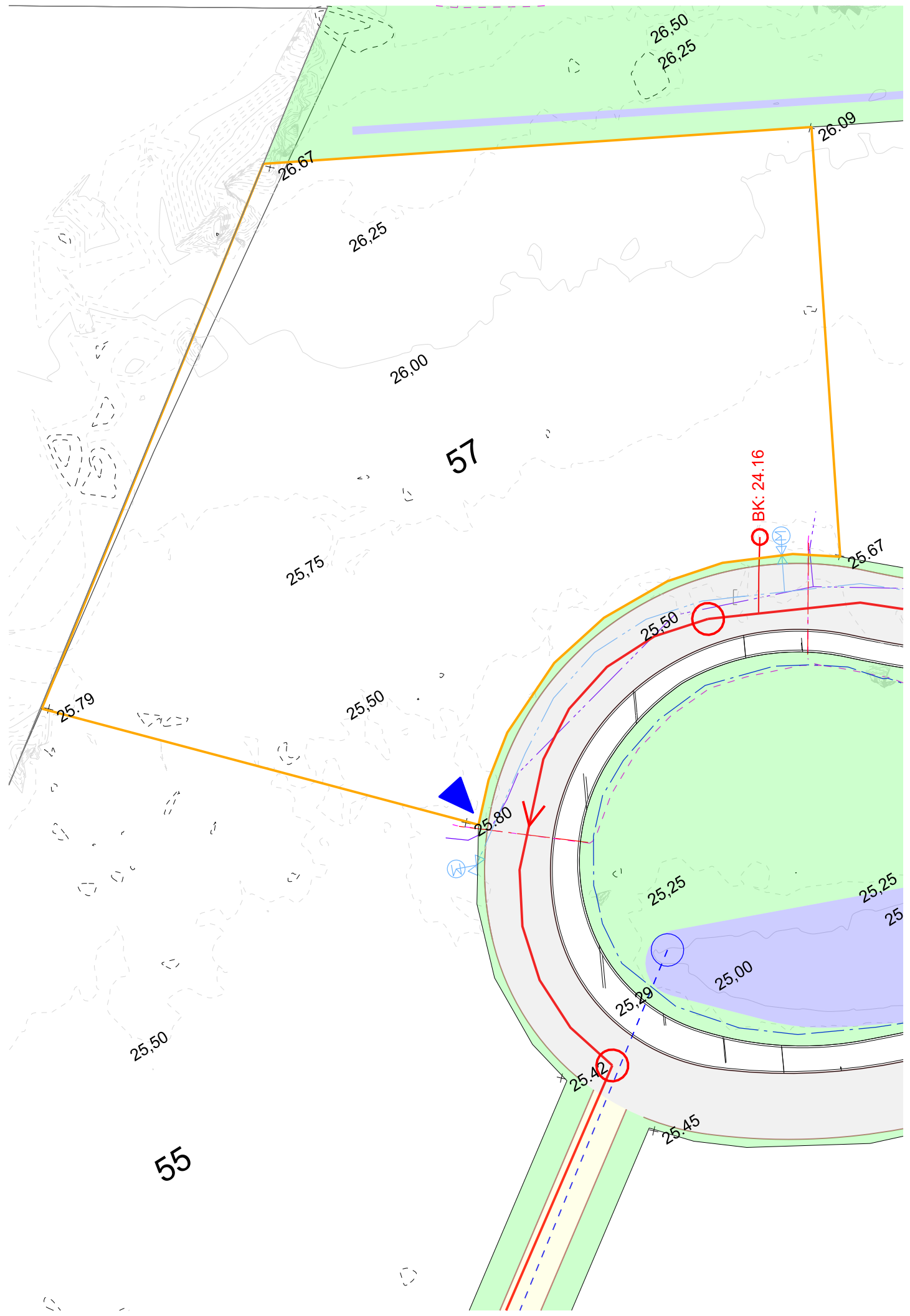
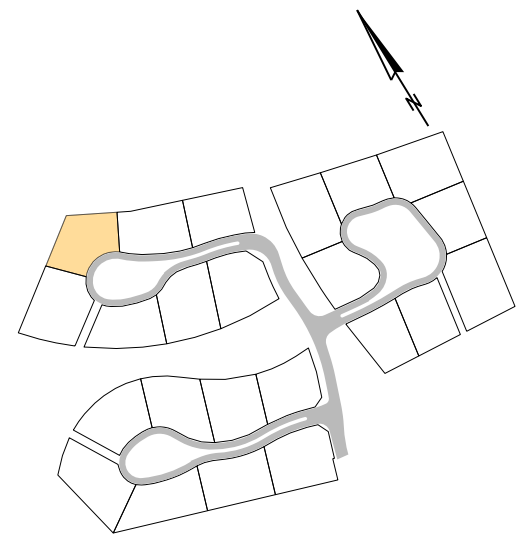
NOTE:

Ubenaevnte mål er i meter. Koter er iht. DVR 90. Koordinatsystem: DKTM1
 Indeholder data fra Styrelsen for Dataforsyning og effektivisering
 Indhold fra FOT-kort (grundkort) er fjernet inden for matriklen til byggeomningen

SIGNATURER:

Privat anlæg		Offentlig anlæg	
	Spildevandsstik		Regnvand
	Fibernetstik		Spildevand
	Elstik (Bemærk at dette er privat anlæg indtil skab i vejareal)		Fibernet
	Fjernvarmestik		Gadelys
	Drikkevandsstik		EI
	Overløb på terræn for regnvand		Fjernvarme
	Aktuel grund		Drikkevand

Overflader og afgrænsning	
	Højdekurver for terræn
	Terrænkote
	Skel
	Græsarmering
	Grønt område
	LAR-Anlæg
	Kørebane
	Sti



THISTED KOMMUNE

Rev.	Dato	Konst./Tegn.	Kontrol.	Godk.
	2024-10-11	NDKB	JOBL	JOBL

Projektnr. 1100056273 Mål 1:250



Prinsensgade 11
 DK-9000 Aalborg
 Tlf. +45 5161 1000
 www.ramboll.dk

Anlæg og Infrastruktur
 Byggeomdning Drengshøj, Thisted

Skolevænget 57

Tegning nr. Rev.








H-TA-2357 0

NOTE:








Ubenaevnte mål er i meter. Koter er iht. DVR 90. Koordinatsystem: DKTm1
 Indeholder data fra Styrelsen for Dataforsyning og effektivisering
 Indhold fra FOT-kort (grundkort) er fjernet inden for matriklen til byggemodningen

SIGNATURER:









Privat anlæg

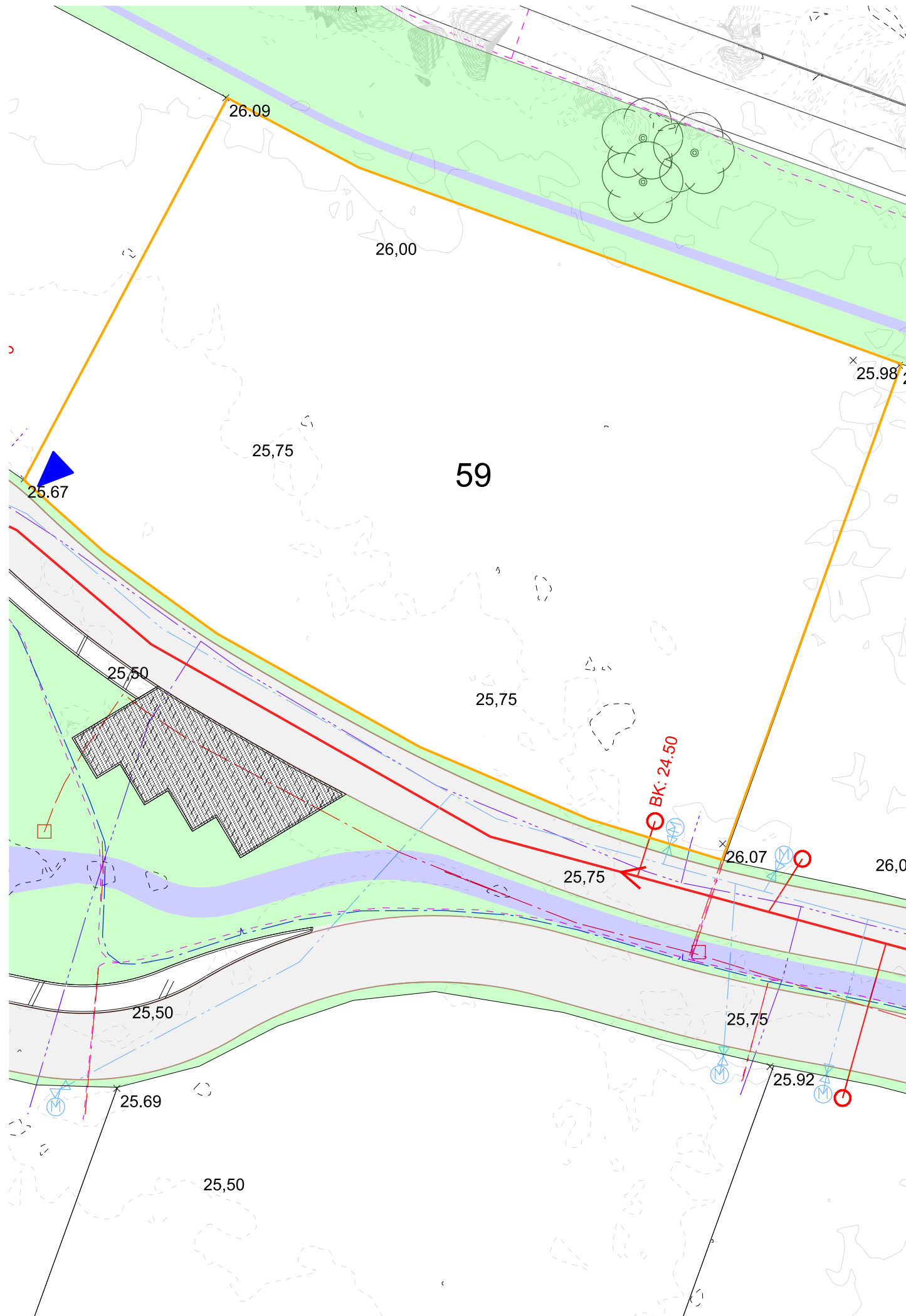
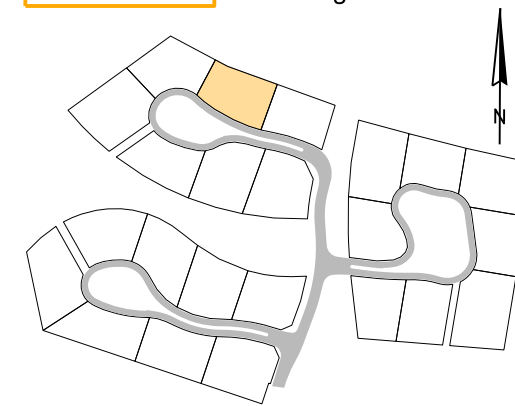
-  Spildevandsstik
-  Fibernetstik
-  Elstik (Bemærk at dette er privat anlæg indtil skab i vejareal)
-  Fjernvarmestik
-  Drikkevandsstik
-  Overløb på terræn for regnvand
-  Aktuel grund

Offentlig anlæg

-  Regnvand
-  Spildevand
-  Fibernet
-  Gadelys
-  EI
-  Fjernvarme
-  Drikkevand

Overflader og afgrænsning

-  Højdekurver for terræn
-  Terrænkote
-  Skel
-  Græsarmering
-  Grønt område
-  LAR-Anlæg
-  Kørebane
-  Sti



THISTED KOMMUNE

Rev.	Dato	Konst./Tegn.	Kontrol.	Godk.
	2024-10-11	NDKB	JOBL	JOBL

Projektnr. 1100056273 Mål 1:250



Prinsensgade 11
 DK-9000 Aalborg
 Tlf. +45 5161 1000
 www.ramboll.dk

Anlæg og Infrastruktur
Byggemodning Drengshøj, Thisted

Skolevænget 59

Tegning nr. Rev.








H-TA-2359 0

NOTE:








Ubenævnte mål er i meter. Koter er iht. DVR 90. Koordinatsystem: DKTM1
 Indeholder data fra Styrelsen for Dataforsyning og effektivisering
 Indhold fra FOT-kort (grundkort) er fjernet inden for matriklen til byggemodningen

SIGNATURER:





Privat anlæg

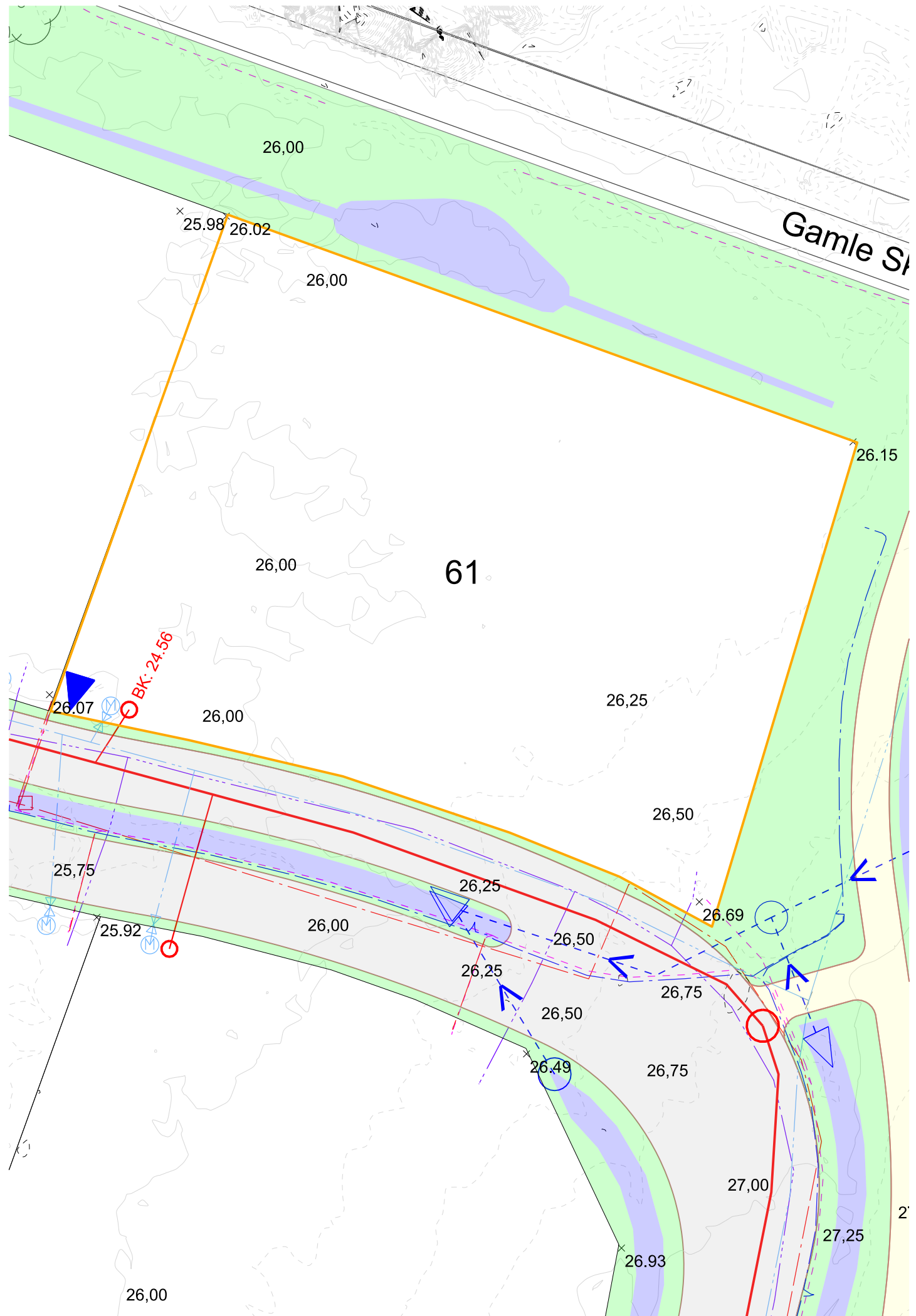
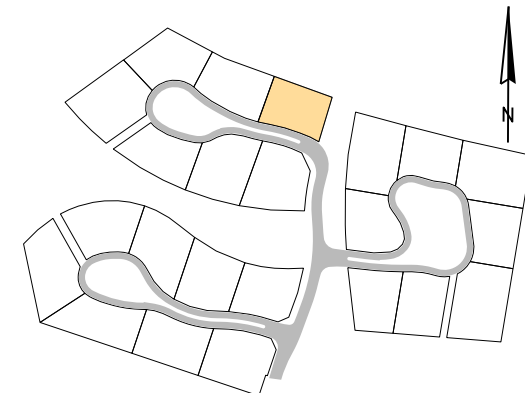
-  Spildevandsstik
-  Fibernetstik
-  Elstik (Bemærk at dette er privat anlæg indtil skab i vejareal)
-  Fjernvarmestik
-  Drikkevandsstik
-  Overløb på terræn for regnvand
-  Aktuel grund


Offentlig anlæg

-  Regnvand
-  Spildevand
-  Fibernet
-  Gadelys
-  EI
-  Fjernvarme
-  Drikkevand


Overflader og afgrænsning

-  Højdekurver for terræn
-  Terrænkote
-  Skel
-  Græsarmering
-  Grønt område
-  LAR-Anlæg
-  Kørebane
-  Sti





THISTED KOMMUNE



Rev.	Dato	Konst./Tegn.	Kontrol.	Godk.
	2024-10-11	NDKB	JOBL	JOBL

Projektnr. 1100056273 Mål 1:250

Anlæg og Infrastruktur

Byggemodning Drengshøj, Thisted

Skolevænget 61

Tegning nr.

Rev.

H-TA-2361 0