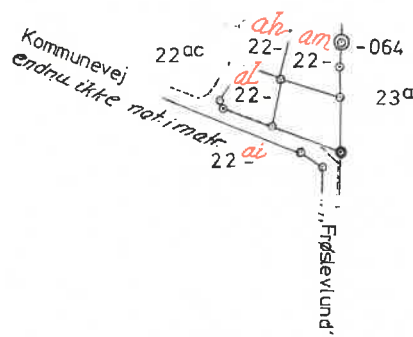


Ang. mål og afmærkning
se vedhæftede måleblad

Nord

-065 ©



MATR. NR. 22 - *ak*

Overensstemmende med matrikelkortet

Matrikeldirektoratet, den -7. JUL. 1986

A. Biskup
Annette Biskup
matr. tekniker

EJERLAV: Frøslev by, Frøslev

KOMMUNE: Morsø

AMT: Viborg

Areal beregnet efter Opmåling - 1025 m²

Udfærdiget i Febr. 1986 ~~efter en topografisk måling~~ i anledning af udstykning.

Målforhold 1:4000

Landinspektør
SVEND BAK

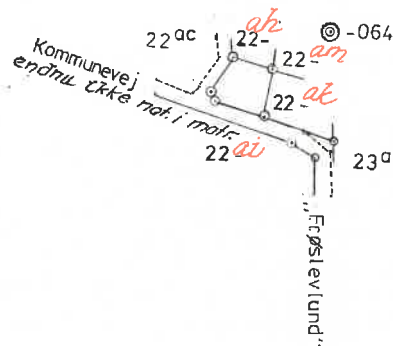
Svend Bak
Landinspektør

15. APR U1986 / 52543

Ang. mål og afmærkning
se vedhæftede måleblad

Nord

-065 ©



MATR. NR. 22-^{al}

Overensstemmende med matrikelkortet

Matrikeldirektoratet, den -7. JUL. 1986

A. Biskup
Annette Biskup
matri. tekniker

EJERLAV: Frøslev by, Frøslev

KOMMUNE: Morsø

AMT: Viborg

Areal beregnet efter Opmåling - 700 m²

Udfærdiget i Febr. 1986 ~~over en kopi af matrikelkortet~~ i anledning af udstykning.

Målforhold 1:4000

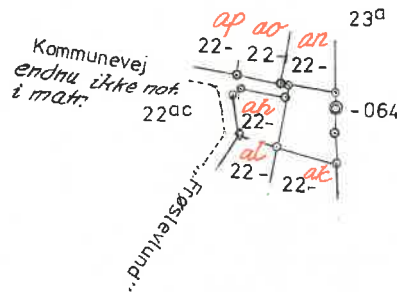
Landinspektør
SVEND BAK

Svend Bak
Landinspektør

Ang. mål og afmærkning
se vedhæftede måleblad

Nord

-065 ©



Overensstemmende med matrikelkortet

Matrikeldirektoratet, den 7. JUL. 1986

A. Biskup
Annette Biskup
matr. tekniker

MATR. NR. 22-^{am}

EJERLAV: Frøslev by, Frøslev

KOMMUNE: Morsø

AMT: Viborg

Areal beregnet efter Opmåling - 1056 m²

Udfærdiget i Febr. 1986 ~~efter en kopi af matrikelkortet.~~ i anledning af udstykning.

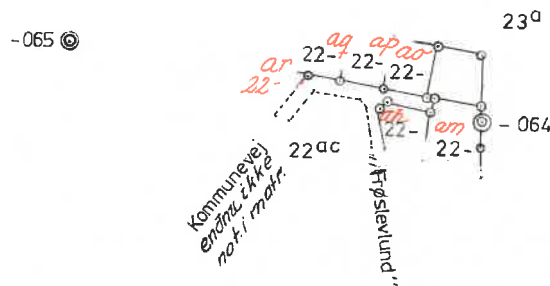
Målforshold 1:4000

Landinspektør
SVEND BAK

Svend Bak
Landinspektør

Ang. mål og afmærkning
se vedhæftede måleblad

Nord



Overensstemmende med matrikelkortet

Matrikeldirektoratet, den -7. JUL. 1986

A. Biskup
Annette Biskup
matr. tekniker

MATR. NR. 22-*ar*

EJERLAV: Frøslev by, Frøslev

KOMMUNE: Morsø

AMT: Viborg

Areal beregnet efter Opmåling - 778 m²

Udfærdiget i Febr. 1986 ~~efter kopi af matrikelkortet~~ i anledning af udstykning.

Målforhold 1:4000

Landinspektør
SVEND BAK

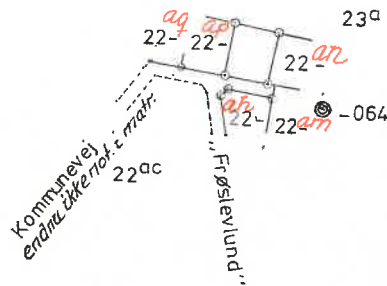
Svend Bak
Landinspektør

15.APR U1986 / 52543

Ang. mål og afmærkning
se vedhæftede målebånd

Nord

-065 ©



MATR. NR. 22-^{ao}

Ovgrænssterrmønde med matrikelkortet
Matrikeldirektoratet, den -7. JUL. 1986

A. Biskup
Annette Biskup
matr. tekniker

EJERLAV: Frøslev by, Frøslev

KOMMUNE: Morsø

AMT: Viborg

Areal beregnet efter Opmåling - 715 m²

Udfærdiget i Febr. 1986 ~~efter en kopi af matrikelkortet~~ i anledning af udstykning.

Målforhold 1:4000

Landinspektør
SVEND BAK

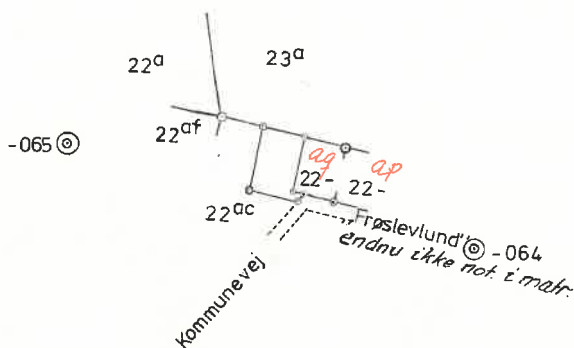
Svend Bak
Landinspektør

16.

Ang. mål og afmærkning
se vedhæftede måleblad

Nord

2014:
Sælges ikke



Overensstemmende med matrikelkortet
Matrikeldirektoratet, den -7. JUL. 1986

A. Biskup
Annette Biskup
matr. tekniker

MATR. NR. 22 ^{ap}

EJERLAV: Frøslev by, Frøslev

KOMMUNE: Morsø

AMT: Viborg

Areal beregnet efter Opmåling - 877 m²

Udfærdiget Febr. 1986 ~~efter en kopi af matrikelkortet~~ i anledning af udstykning.

Målforhold 1:4000

Landinspektør
SVEND BAK

Landinspektør