





Signaturforklaring

Mål eller koordinater, der er overført fra en sag, der tidligere er indsendt til Geodatastyrelsen, er mærket med Gl.

Mål eller koordinater, der kun er til brug ved indlægningen på matrikelkortet, er angivet med klamme.

Øvrige signaturer. Se DS 104 og 198

-  : Nyt skel
-  : Skel
-  : Blindt skel
-  : Skel, der bortfalder

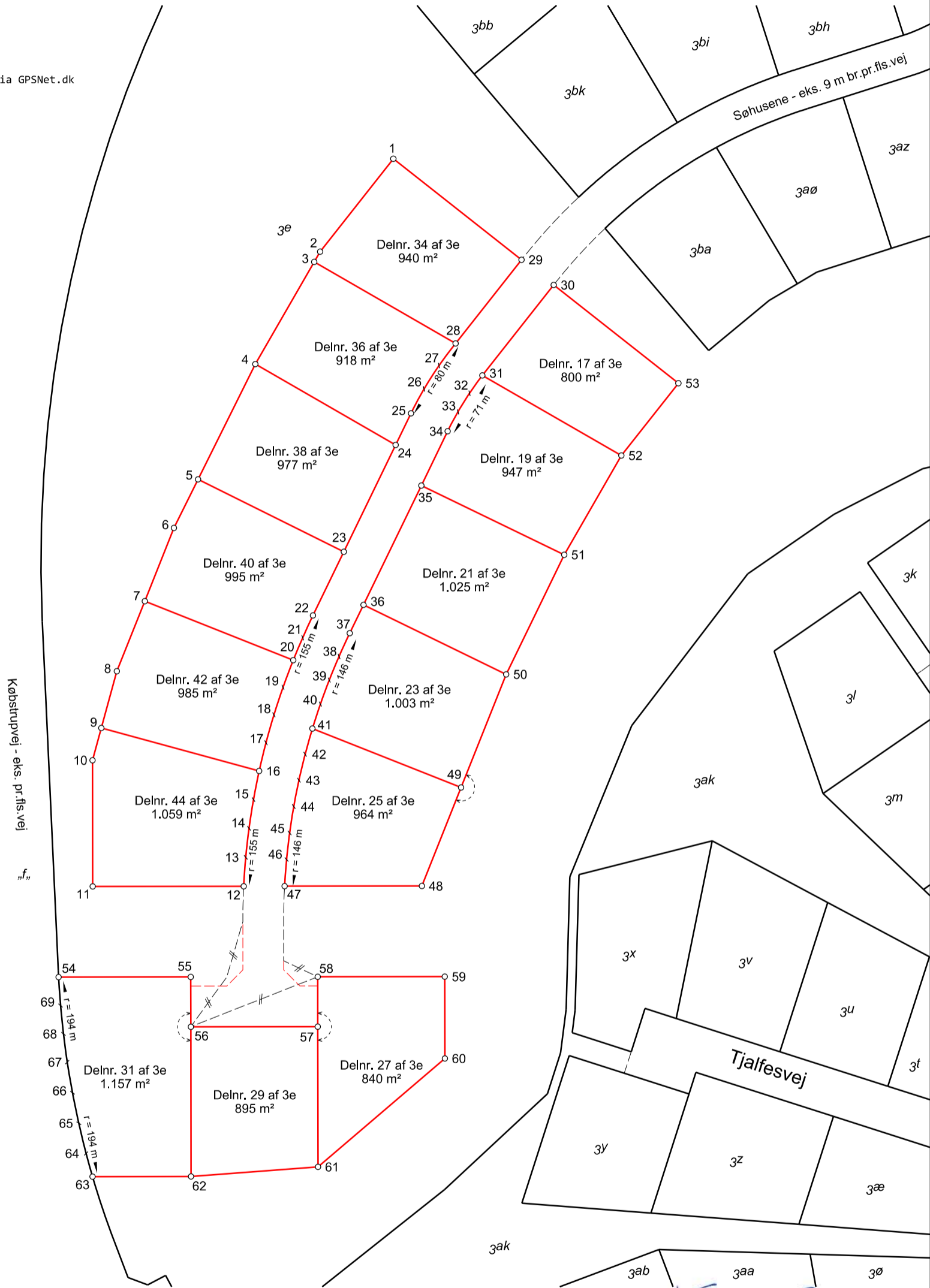
Noter

Ifølge lovbekendtgørelse nr. 769 af 7. juni 2018 er den, som flytter, borttager eller ødelægger et kendeligt skelmærke eller et varigt mærke for opmåling, pligtig at betale udgifterne ved dets genanbringelse.

N

Koordinatliste - DKT2 - Tilknyttet referencenettet via GPSNet.dk

PKT.NR	E meter	N meter	Type
1	429407.18	1368466.95	Skel,J
2	429391.03	1368446.44	Skel,J
3	429389.73	1368444.18	Skel,J
4	429376.75	1368421.64	Skel,J
5	429364.12	1368396.20	Skel,J
6	429358.80	1368385.50	Skel,J
7	429352.37	1368369.35	Skel,J
8	429346.22	1368353.90	Skel,J
9	429342.80	1368341.36	Skel,J
10	429340.86	1368334.24	Skel,J
11	429340.89	1368306.41	Skel,J
12	429374.19	1368306.42	Skel,J
13	429374.64	1368312.84	Skel,J - mellempkt.
14	429375.36	1368319.22	Skel,J - mellempkt.
15	429376.35	1368325.58	Skel,J - mellempkt.
16	429377.59	1368331.88	Skel,J
17	429379.09	1368338.10	Skel,J - mellempkt.
18	429380.85	1368344.25	Skel,J - mellempkt.
19	429382.85	1368350.33	Skel,J - mellempkt.
20	429385.11	1368356.32	Skel,J
21	429387.20	1368361.29	Skel,J - mellempkt.
22	429389.47	1368366.19	Skel,J
23	429396.28	1368380.24	Skel,J
24	429407.70	1368403.81	Skel,J
25	429411.08	1368410.77	Skel,J
26	429413.96	1368416.16	Skel,J - mellempkt.
27	429417.25	1368421.31	Skel,J - mellempkt.
28	429420.92	1368426.19	Skel,J
29	429435.46	1368444.66	Skel,J
30	429442.54	1368439.10	Skel,J
31	429426.82	1368419.15	Skel,J
32	429423.99	1368415.22	Skel,J - mellempkt.
33	429421.44	1368411.11	Skel,J - mellempkt.
34	429419.17	1368406.83	Skel,J
35	429413.36	1368394.85	Skel,J
36	429400.60	1368368.52	Skel,J
37	429397.57	1368362.26	Skel,J
38	429395.21	1368357.13	Skel,J - mellempkt.
39	429393.05	1368351.91	Skel,J - mellempkt.
40	429391.09	1368346.61	Skel,J - mellempkt.
41	429389.34	1368341.23	Skel,J
42	429387.73	1368335.56	Skel,J - mellempkt.
43	429386.36	1368329.82	Skel,J - mellempkt.
44	429385.21	1368324.04	Skel,J - mellempkt.
45	429384.31	1368318.21	Skel,J - mellempkt.
46	429383.64	1368312.35	Skel,J - mellempkt.
47	429383.20	1368306.46	Skel,J
48	429413.48	1368306.50	Skel,J
49	429422.13	1368328.22	Skel,J
50	429432.07	1368353.19	Skel,J
51	429444.87	1368379.57	Skel,J
52	429457.48	1368401.48	Skel,J
53	429470.05	1368417.43	Skel,J
54	429333.37	1368286.40	Skel,J
55	429362.51	1368286.43	Skel,J
56	429362.52	1368275.43	Skel,J
57	429390.53	1368275.46	Skel,J
58	429390.52	1368286.47	Skel,J
59	429418.53	1368286.50	Skel,J
60	429418.55	1368268.45	Skel,J
61	429390.57	1368244.53	Skel,J
62	429362.56	1368242.42	Skel,J
63	429340.86	1368242.39	Skel,J
64	429339.44	1368247.49	Skel,gl.J - mellempkt.
65	429337.82	1368254.16	Skel,J - mellempkt.
66	429336.43	1368260.87	Skel,J - mellempkt.
67	429335.29	1368267.64	Skel,gl.J - mellempkt.
68	429334.44	1368273.87	Skel,J - mellempkt.
69	429333.81	1368280.12	Skel,J - mellempkt.



MÅLEBLAD

Matr.nr. : 3e
 Ejerlav : Den mellemste Del, Flade
 Ejerlavskode : 530453
 Kommune : Frederikshavn
 Opmålingsdistrikt : 53-04
 Søhusene

Karina Thaarup Egebak
 Landinspektør

Karina Egebak

Landinspektørfirmaet LE34 Frederikshavn

Skippergade 32
 9900 Frederikshavn
 +45 9842 0088
 frederikshavn@le34.dk
 www.le34.dk

Juli 2021	02.07.2021	420 x 297	1:1000
OPMÅLT	UDARBEJDET	FORMAT	MÅLFORHOLD

2106802 2106802-001-002 1
 PROJEKTNR. TEGNINGNUMMER UDG.