

Denne attest bygger på de oplysninger, som Region Nordjylland har på udskrivningstidspunktet.

## Matrikel

**20a Torup By, Simested, Rebild Kommune**

## Adresse

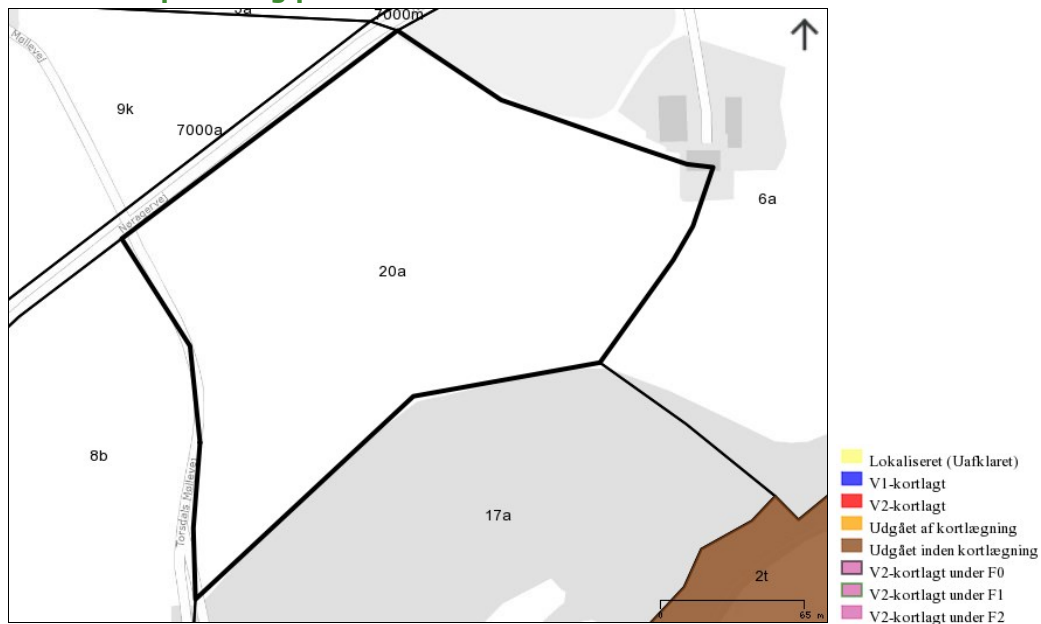
Nøragervej 15, 9610 Nørager

## Matriklens status

Den fremsøgte matrikel er ikke registreret i regionens jordforureningsdatabase.

Regionen har på nuværende tidspunkt ingen oplysninger om jordforureninger på matriklen.

## Matriklens placering på kort



Region Nordjylland kortlægger, undersøger og oprenser forurenede jord. Formålet er at sikre rent drikkevand, overfladevand og menneskers sundhed.

Kortlægningen efter jordforureningsloven er ikke færdig, og der vil derfor løbende kunne ske ændringer i regionens database.

Læs mere om Region Nordjyllands arbejde med jordforurening på [www.jordforurening.rn.dk](http://www.jordforurening.rn.dk) eller [www.tjekdingrund.dk](http://www.tjekdingrund.dk).

Få yderligere oplysninger ved at kontakte regionens "Kontor for Jordforurening og Råstoffer":

Telefon: 9764 8276

Mail til Birgitte Gorgin: [bg@rn.dk](mailto:bg@rn.dk)

Du kan desuden få oplysninger hos din kommune, om matriklen er omfattet af "områdeklassificering".

## Jordforureningsattest

Denne jordforureningsattest er baseret på de informationer, der er registreret i den fællesoffentlige landsdækkende database på jordforureningsområdet, DKjord.

Attesten er baseret på en søgning om en specifik matrikel. I attesten bruges også begrebet "lokalitet", der kan dække over flere matrikler eller eventuelt en mindre del af en matrikel. Der er flere oplysninger omkring lokaliteten, som ikke nødvendigvis også gælder for matriklen. Se derfor på kortmaterialet, hvor meget af matriklen der berøres af lokaliteten.

Attestens kort er baseret på data fra Danmarks Arealinformation og Geodatastyrelsen. Ansvar for de registrerede data ligger hos regionen og kommunen, hvor den aktuelle matrikel er beliggende. Bemærk, at denne attest omhandler alene oplysninger om jordforurening.

### Der er søgt på følgende matrikel:

Ejerlavsnavn	Torup By
Matrikelnummer	20a
Region	Region Nordjylland
Kommune	Vesthimmerlands Kommune

### Kort

Placeringen af den søgte matrikel kan ses nedenfor (her kan de også se om der er jordforureninger i nærheden af det søgte).



### Forureningsstatus

**Matrikel status:** Matriklen er ikke kortlagt.

Region Nordjylland har for nuværende ingen oplysninger om jordforurening på den pågældende matrikel.

Matriklen er ikke omfattet af områdeklassificering.

Der er på denne matrikel ikke igangværende påbud efter jordforureningsloven.

## Kontaktoplysninger

### Region Nordjylland

**Adresse** Niels Bohrs Vej 30, 9220 Aalborg Øst  
**Mail** region@rn.dk  
**Web** www.rn.dk  
**Bemærkning** Man bør tillige danne en attest fra Region Nordjyllands hjemmeside da der her findes oplysninger om lokaliteter, der er under sagsbehandling i forbindelse med kortlægning. Disse lokaliteter kan først findes på Danmarks Miljøportal når der er truffet afgørelse om kortlægning.

### Vesthimmerlands Kommune

**Adresse** Himmerlandsgade 27 | 9600 Aars  
**Mail** post@vesthimmerland.dk  
**Web** <http://borger.vesthimmerland.dk/site.aspx?MenuID=629&Langref=208&Area=&topID=&ArticleID=17414&expandID=5610&moduleID=>  
**Bemærkning** Hvis din grund ikke er omfattet af områdeklassificering i denne attest, kan det skyldes at din kommune endnu ikke har gjort data tilgængelige på Danmarks Miljøportal eller at data ikke er opdateret.

## Bilag

### Jordforurening, V1

Et areal betegnes som kortlagt på vidensniveau 1 (V1), hvis der er tilvejebragt en faktisk viden om aktiviteter på arealet eller aktiviteter på andre arealer, der kan have været kilde til jordforurening på arealet.

### Jordforurening, V2

Et areal betegnes som kortlagt på vidensniveau 2 (V2), hvis der er tilvejebragt et dokumentationsgrundlag, der gør, at det med høj grad af sikkerhed kan lægges til grund, at der på arealet er en jordforurening af en sådan art og koncentration, at forurening kan have skadelig virkning på mennesker og miljø.

### Nuancering

Nuancering af kortlægning på V2, på baggrund af den risiko, den kortlagte forurening udgør eller kan udgøre for den aktuelle anvendelse til boligformål

### Udgået Efter Kortlægning

Forureninger, som har været kortlagt på vidensniveau 1 eller 2, men som er udgået af kortlægningen

### Udgået Før Kortlægning

Lokaliteter, hvor der er foretaget en oprensning så de ikke bliver kortlagt som forurenede (V2). Desuden findes der lokaliteter i denne kategori, hvor det har været vurderet om de skulle kortlægges som mulig forurenede (V1) men hvor lokaliteten frikendes på baggrund af de historiske oplysninger.

### Områdeklassificering

Område, hvor jorden antages at være lettere forurenede, udpeget jf. jordforureningslovens § 50a. Byzone klassificeres som udgangspunktet som område, hvor jorden antages at være lettere forurenede. Oplysning om områdeklassificering stammer fra en tegning af matriklen på kort. I enkelte tilfælde kan unøjagtigheder i matrikeltegningen overlape en anden matrikel og påvirke informationer herpå. Derudover er det en kendt problemstilling, at matrikler som grænser op til et områdeklassificeret areal fejlagtigt fremgår som områdeklassificeret. Danmarks Miljøportal arbejder i øjeblikket på at få rettet op dette. Hvis attesten indeholder oplysning om områdeklassificering, inkl. analysefrie områder, som forekommer ukorrekt, så kan du få et overblik over matriklen på <http://arealinformation.miljoportal.dk/distribution/>. Ellers kan den aktuelle kommune kontaktes.

Denne attest bygger på de oplysninger, som Region Nordjylland har på udskrivningstidspunktet.

## Matrikel

**20d Torup By, Simested, Rebild Kommune**

## Adresse

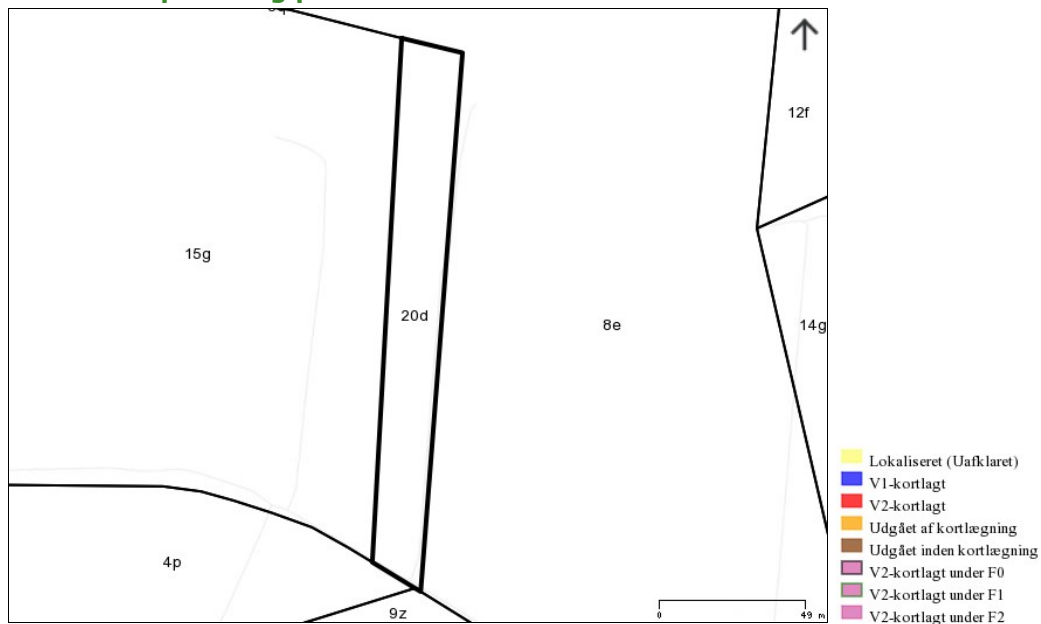
Nøragervej 15, 9610 Nørager

## Matriklens status

Den fremsøgte matrikel er ikke registreret i regionens jordforureningsdatabase.

Regionen har på nuværende tidspunkt ingen oplysninger om jordforureninger på matriklen.

## Matriklens placering på kort



Indeholder data fra GST, Region Nordjylland, DMP, COWI og Sweco

Region Nordjylland kortlægger, undersøger og oprenser forurenede jord. Formålet er at sikre rent drikkevand, overfladevand og menneskers sundhed.

Kortlægningen efter jordforureningsloven er ikke færdig, og der vil derfor løbende kunne ske ændringer i regionens database.

Læs mere om Region Nordjyllands arbejde med jordforurening på [www.jordforurening.rn.dk](http://www.jordforurening.rn.dk) eller [www.tjekdingrund.dk](http://www.tjekdingrund.dk).

Få yderligere oplysninger ved at kontakte regionens "Kontor for Jordforurening og Råstoffer":

Telefon: 9764 8276

Mail til Birgitte Gorgin: [bg@rn.dk](mailto:bg@rn.dk)

Du kan desuden få oplysninger hos din kommune, om matriklen er omfattet af "områdeklassificering".

## Jordforureningsattest

Denne jordforureningsattest er baseret på de informationer, der er registreret i den fællesoffentlige landsdækkende database på jordforureningsområdet, DKjord.

Attesten er baseret på en søgning om en specifik matrikel. I attesten bruges også begrebet "lokalitet", der kan dække over flere matrikler eller eventuelt en mindre del af en matrikel. Der er flere oplysninger omkring lokaliteten, som ikke nødvendigvis også gælder for matriklen. Se derfor på kortmaterialet, hvor meget af matriklen der berøres af lokaliteten.

Attestens kort er baseret på data fra Danmarks Arealinformation og Geodatastyrelsen. Ansvar for de registrerede data ligger hos regionen og kommunen, hvor den aktuelle matrikel er beliggende. Bemærk, at denne attest omhandler alene oplysninger om jordforurening.

### Der er søgt på følgende matrikel:

Ejerlavsnavn	Torup By
Matrikelnummer	20d
Region	Region Nordjylland
Kommune	Vesthimmerlands Kommune

### Kort

Placeringen af den søgte matrikel kan ses nedenfor (her kan de også se om der er jordforureninger i nærheden af det søgte).



### Forureningsstatus

**Matrikel status:** Matriklen er ikke kortlagt.

Region Nordjylland har for nuværende ingen oplysninger om jordforurening på den pågældende matrikel.

Matriklen er ikke omfattet af områdeklassificering.

Der er på denne matrikel ikke igangværende påbud efter jordforureningsloven.

## Kontaktoplysninger

### Region Nordjylland

**Adresse** Niels Bohrs Vej 30, 9220 Aalborg Øst  
**Mail** region@rn.dk  
**Web** www.rn.dk  
**Bemærkning** Man bør tillige danne en attest fra Region Nordjyllands hjemmeside da der her findes oplysninger om lokaliteter, der er under sagsbehandling i forbindelse med kortlægning. Disse lokaliteter kan først findes på Danmarks Miljøportal når der er truffet afgørelse om kortlægning.

### Vesthimmerlands Kommune

**Adresse** Himmerlandsgade 27 | 9600 Aars  
**Mail** post@vesthimmerland.dk  
**Web** <http://borger.vesthimmerland.dk/site.aspx?MenuID=629&Langref=208&Area=&topID=&ArticleID=17414&expandID=5610&moduleID=>  
**Bemærkning** Hvis din grund ikke er omfattet af områdeklassificering i denne attest, kan det skyldes at din kommune endnu ikke har gjort data tilgængelige på Danmarks Miljøportal eller at data ikke er opdateret.

## Bilag

### Jordforurening, V1

Et areal betegnes som kortlagt på vidensniveau 1 (V1), hvis der er tilvejebragt en faktisk viden om aktiviteter på arealet eller aktiviteter på andre arealer, der kan have været kilde til jordforurening på arealet.

### Jordforurening, V2

Et areal betegnes som kortlagt på vidensniveau 2 (V2), hvis der er tilvejebragt et dokumentationsgrundlag, der gør, at det med høj grad af sikkerhed kan lægges til grund, at der på arealet er en jordforurening af en sådan art og koncentration, at forurening kan have skadelig virkning på mennesker og miljø.

### Nuancering

Nuancering af kortlægning på V2, på baggrund af den risiko, den kortlagte forurening udgør eller kan udgøre for den aktuelle anvendelse til boligformål

### Udgået Efter Kortlægning

Forureninger, som har været kortlagt på vidensniveau 1 eller 2, men som er udgået af kortlægningen

### Udgået Før Kortlægning

Lokaliteter, hvor der er foretaget en oprensning så de ikke bliver kortlagt som forurenede (V2). Desuden findes der lokaliteter i denne kategori, hvor det har været vurderet om de skulle kortlægges som mulig forurenede (V1) men hvor lokaliteten frikendes på baggrund af de historiske oplysninger.

### Områdeklassificering

Område, hvor jorden antages at være lettere forurenede, udpeget jf. jordforureningslovens § 50a. Byzone klassificeres som udgangspunktet som område, hvor jorden antages at være lettere forurenede. Oplysning om områdeklassificering stammer fra en tegning af matriklen på kort. I enkelte tilfælde kan unøjagtigheder i matrikeltegningen overlape en anden matrikel og påvirke informationer herpå. Derudover er det en kendt problemstilling, at matrikler som grænser op til et områdeklassificeret areal fejlagtigt fremgår som områdeklassificeret. Danmarks Miljøportal arbejder i øjeblikket på at få rettet op dette. Hvis attesten indeholder oplysning om områdeklassificering, inkl. analysefrie områder, som forekommer ukorrekt, så kan du få et overblik over matriklen på <http://arealinformation.miljoportal.dk/distribution/>. Ellers kan den aktuelle kommune kontaktes.



Denne attest bygger på de oplysninger, som Region Nordjylland har på udskrivningstidspunktet.

## Matrikel

**6a Nøragergård Hgd., Durup, Rebild Kommune**

## Adresse

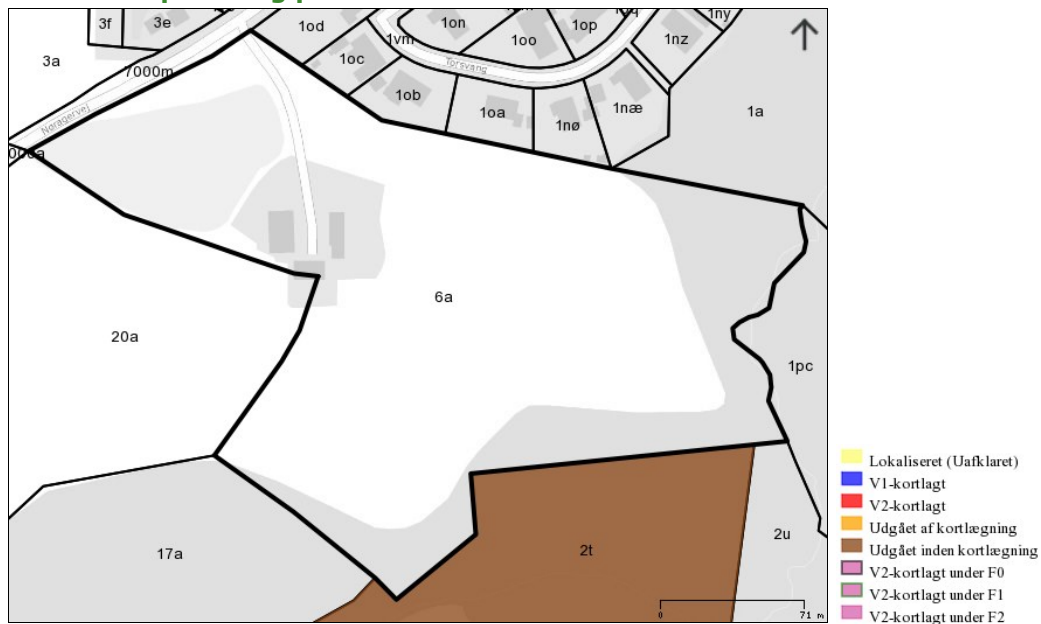
Nøragervej 15, 9610 Nørager

## Matriklens status

Den fremsøgte matrikel er ikke registreret i regionens jordforureningsdatabase.

Regionen har på nuværende tidspunkt ingen oplysninger om jordforureninger på matriklen.

## Matriklens placering på kort



Indeholder data fra GST, Region Nordjylland, DMP, COWI og Sweco

Region Nordjylland kortlægger, undersøger og oprenser forurenede jord. Formålet er at sikre rent drikkevand, overfladevand og menneskers sundhed.

Kortlægningen efter jordforureningsloven er ikke færdig, og der vil derfor løbende kunne ske ændringer i regionens database.

Læs mere om Region Nordjyllands arbejde med jordforurening på [www.jordforurening.rn.dk](http://www.jordforurening.rn.dk) eller [www.tjekdingrund.dk](http://www.tjekdingrund.dk).

Få yderligere oplysninger ved at kontakte regionens "Kontor for Jordforurening og Råstoffer":

Telefon: 9764 8276

Mail til Birgitte Gorgin: [bg@rn.dk](mailto:bg@rn.dk)

Du kan desuden få oplysninger hos din kommune, om matriklen er omfattet af "områdeklassificering".

## Jordforureningsattest

Denne jordforureningsattest er baseret på de informationer, der er registreret i den fællesoffentlige landsdækkende database på jordforureningsområdet, DKjord.

Attesten er baseret på en søgning om en specifik matrikel. I attesten bruges også begrebet "lokalitet", der kan dække over flere matrikler eller eventuelt en mindre del af en matrikel. Der er flere oplysninger omkring lokaliteten, som ikke nødvendigvis også gælder for matriklen. Se derfor på kortmaterialet, hvor meget af matriklen der berøres af lokaliteten.

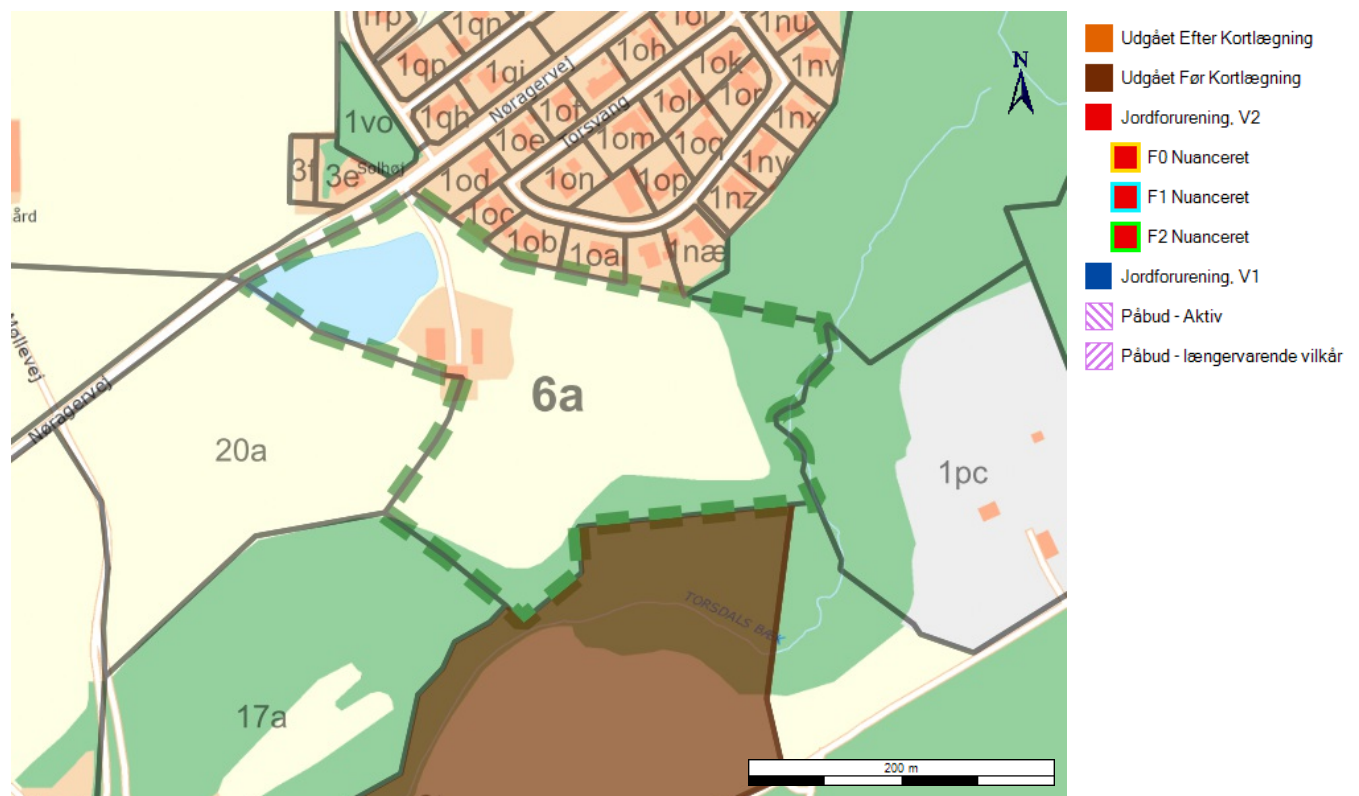
Attestens kort er baseret på data fra Danmarks Arealinformation og Geodatastyrelsen. Ansvar for de registrerede data ligger hos regionen og kommunen, hvor den aktuelle matrikel er beliggende. Bemærk, at denne attest omhandler alene oplysninger om jordforurening.

### Der er søgt på følgende matrikel:

Ejerlavsnavn	Nøragergård Hgd.
Matrikelnummer	6a
Region	Region Nordjylland
Kommune	Rebild Kommune

### Kort

Placeringen af den søgte matrikel kan ses nedenfor (her kan de også se om der er jordforureninger i nærheden af det søgte).



### Forureningsstatus

**Matrikel status:** Matriklen er ikke kortlagt.

Region Nordjylland har for nuværende ingen oplysninger om jordforurening på den pågældende matrikel.

Matriklen er omfattet af områdeklassificering. Matriklen er ikke fritaget for analysepligt ved jordflytning.

Der er på denne matrikel ikke igangværende påbud efter jordforureningsloven.

Jordflytninger fra områdeklassificerede og kortlagte arealer skal anmeldes til Kommunen.



## Kontaktoplysninger

### Region Nordjylland

<b>Adresse</b>	Niels Bohrs Vej 30, 9220 Aalborg Øst
<b>Mail</b>	region@rn.dk
<b>Web</b>	www.rn.dk
<b>Bemærkning</b>	Man bør tillige danne en attest fra Region Nordjyllands hjemmeside da der her findes oplysninger om lokaliteter, der er under sagsbehandling i forbindelse med kortlægning. Disse lokaliteter kan først findes på Danmarks Miljøportal når der er truffet afgørelse om kortlægning.

### Rebild Kommune

<b>Adresse</b>	Hobrovej 88   9530 Støvring
<b>Mail</b>	raadhus@rebild.dk
<b>Web</b>	<a href="http://www.rebild.dk/Teknik%20og%20Miljoe/Jord.aspx">http://www.rebild.dk/Teknik%20og%20Miljoe/Jord.aspx</a>
<b>Bemærkning</b>	Hvis din grund ikke er omfattet af områdeklassificering i denne attest, kan det skyldes at din kommune endnu ikke har gjort data tilgængelige på Danmarks Miljøportal eller at data ikke er opdateret.

## Bilag

### Jordforurening, V1

Et areal betegnes som kortlagt på vidensniveau 1 (V1), hvis der er tilvejebragt en faktisk viden om aktiviteter på arealet eller aktiviteter på andre arealer, der kan have været kilde til jordforurening på arealet.

### Jordforurening, V2

Et areal betegnes som kortlagt på vidensniveau 2 (V2), hvis der er tilvejebragt et dokumentationsgrundlag, der gør, at det med høj grad af sikkerhed kan lægges til grund, at der på arealet er en jordforurening af en sådan art og koncentration, at forurening kan have skadelig virkning på mennesker og miljø.

### Nuancering

Nuancering af kortlægning på V2, på baggrund af den risiko, den kortlagte forurening udgør eller kan udgøre for den aktuelle anvendelse til boligformål

### Udgået Efter Kortlægning

Forureninger, som har været kortlagt på vidensniveau 1 eller 2, men som er udgået af kortlægningen

### Udgået Før Kortlægning

Lokaliteter, hvor der er foretaget en oprensning så de ikke bliver kortlagt som forurenede (V2). Desuden findes der lokaliteter i denne kategori, hvor det har været vurderet om de skulle kortlægges som mulig forurenede (V1) men hvor lokaliteten frikendes på baggrund af de historiske oplysninger.

### Områdeklassificering

Område, hvor jorden antages at være lettere forurenede, udpeget jf. jordforureningslovens § 50a. Byzone klassificeres som udgangspunktet som område, hvor jorden antages at være lettere forurenede. Oplysning om områdeklassificering stammer fra en tegning af matriklen på kort. I enkelte tilfælde kan unøjagtigheder i matrikeltegningen overlape en anden matrikel og påvirke informationer herpå. Derudover er det en kendt problemstilling, at matrikler som grænser op til et områdeklassificeret areal fejlagtigt fremgår som områdeklassificeret. Danmarks Miljøportal arbejder i øjeblikket på at få rettet op dette. Hvis attesten indeholder oplysning om områdeklassificering, inkl. analysefrie områder, som forekommer ukorrekt, så kan du få et overblik over matriklen på <http://arealinformation.miljoportal.dk/distribution/>. Ellers kan den aktuelle kommune kontaktes.